

# Haninge i siffror **2022**



Haninge  
kommun



# INNEHÅLL

Visste du det här om Haninge?.....	3
Befolkningsförändringar.....	4
Befolkning per kommundel.....	4
Befolkning efter hushållstyp.....	5
Åldersfördelning.....	6
Utrikes födda.....	7
Utrikes födda efter födelseland.....	7
Sysselsättningsgrad.....	8
Medianinkomst.....	8
Pendlare.....	8
Vanligaste yrken.....	9
Folkhälsa.....	10
Antal bostäder 2021.....	10
Tillskott av bostäder under 2021.....	10
Valresultat Kommunfullmäktige 2019–2022.....	12
Mandatfördelning.....	12
<b>100 kronor</b> i skatt till kommunen används så här:.....	13
Skattesats 2022.....	13
Antal elever per skolform.....	14
Högsta utbildningsnivå.....	14
Stöd och omsorg.....	15

## Visste du det här om Haninge?

- De vanligaste tilltalsnamnen i Haninge är Anna och Mikael och det vanligaste efternamnet är Andersson. Bland nyfödda Haningebor är Alice och Olivia de vanligaste flicknamnen och vanligaste namnet på pojkar är Matteo.
- Medelåldern för kvinnor i Haninge är 39 år och för män 38 år. Medellivslängden är 84 år för kvinnor och 80 år för män.
- Kvinnor i Haninge är i medel 29 år när de får sitt första barn och män är 32 år. I snitt föder kvinnor i Haninge 1,7 barn.
- Var tredje till fjärde Haningebo är född i ett annat land. Det vanligaste födelselandet är Polen följt av Finland och Turkiet.
- Var tredje Haningebo har eftergymnasial utbildning. Knappt hälften har gymnasial utbildning som högsta utbildningsnivå och var sjunde har grundskolan som högsta utbildningsnivå.
- Medelinkomsten för kvinnor i Haninge är 308 300 kr och för män 378 900 kr. Det motsvarar en månadslön på 25 700 kr för kvinnor respektive 31 600 kr för män (2020).

**Befolkningstäthet:** 210 invånare per km<sup>2</sup>.

**Areal:** 2 177 km<sup>2</sup>, varav 79 procent vatten.

**Antal öar:** 4 262 (2013). **Bebodda öar:** 23 (2020).

Södertörn, där större delen av Haninge ligger, är med 1 207 kvadratkilometer Sveriges tredje största ö. Ornö är Sveriges 26:e största ö och Utö den 33:e största (2013).

**Statistiken gäller 2021 om inte annat anges.**

*Källa: Haninge kommun, SCB och Folkhälsomyndigheten*

## Befolkningsförändringar

Födda	1 146
Döda	609
<b>Födelseöverskott</b>	<b>537</b>
Inflyttade	9 107
Utflyttade	7 856
<b>Flyttöverskott</b>	<b>1 251</b>
Folkökning	1 968
Folkmängd	95 658*

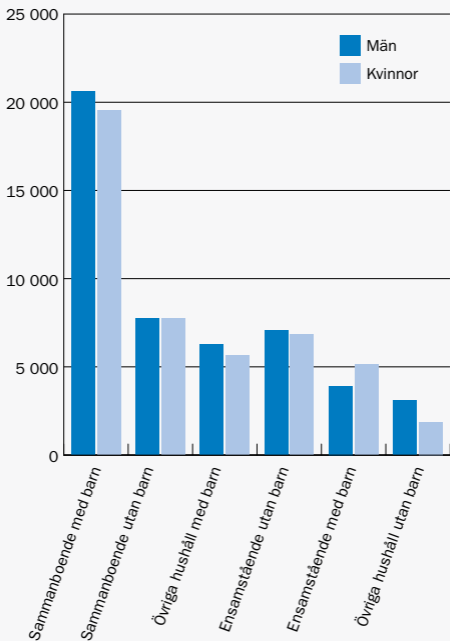
\*Siffran avser 31 december 2021

## Befolkning per kommunedel

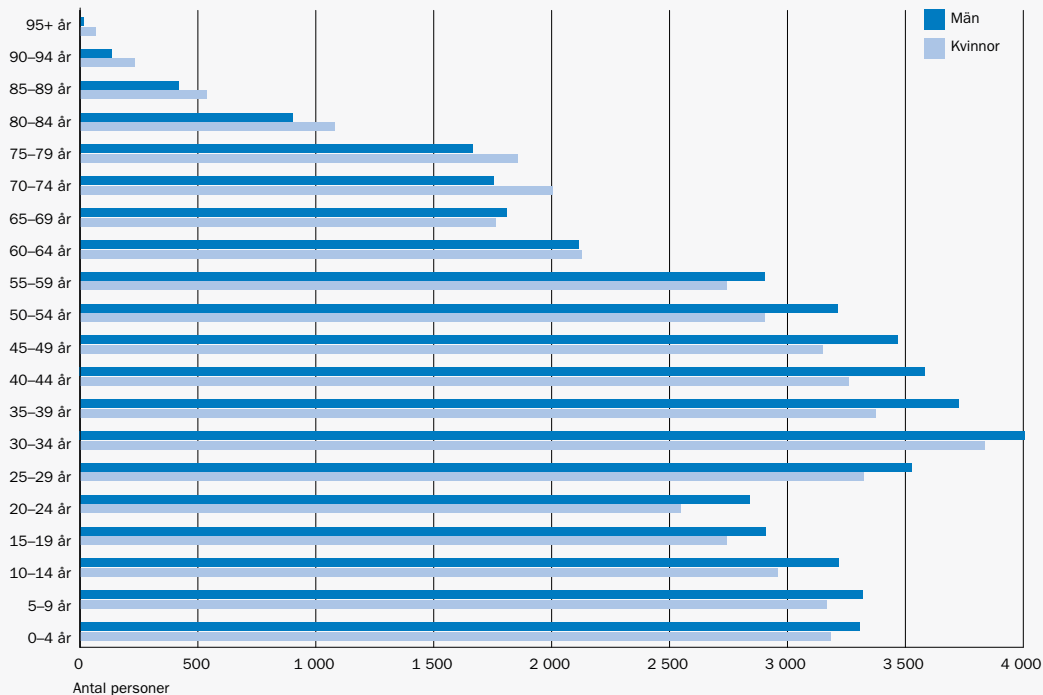
Handen	15 620
Västerhaninge	14 084
Brandbergen	12 043
Jordbro	11 584
Gudö och Vendelsö	10 103
Vega	9 142
Vendelsömalm	7 232
Tungelsta	6 108
Haninge glesbygd	5 232
Norrby	2 354
Dalarö	1 947
Restförda	209

# Befolkning efter hushållstyp

Antal personer



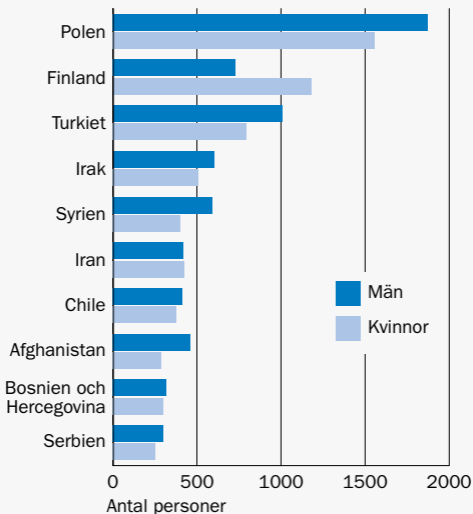
## Åldersfördelning



## Utrikes födda

	Haninge antal	Haninge andel	Riket andel
Utrikes födda	27 435	29%	20%
Utländska medborgare	13 430	14%	8%

## Utrikes födda efter födelseland



De tio vanligaste födelseländerna utöver Sverige.

## Sysselsättningsgrad

Män 81%



Kvinnor 78%



Andel 20–64 år som yrkesarbetade 2020.

## Medianinkomst

	Män	Kvinnor	Totalt
Haninge	376 000	309 200	344 000
Riket	375 900	313 800	343 900

Siffrorna avser inkomst av tjänst och näringsverksamhet för personer 20–64 år 2020.

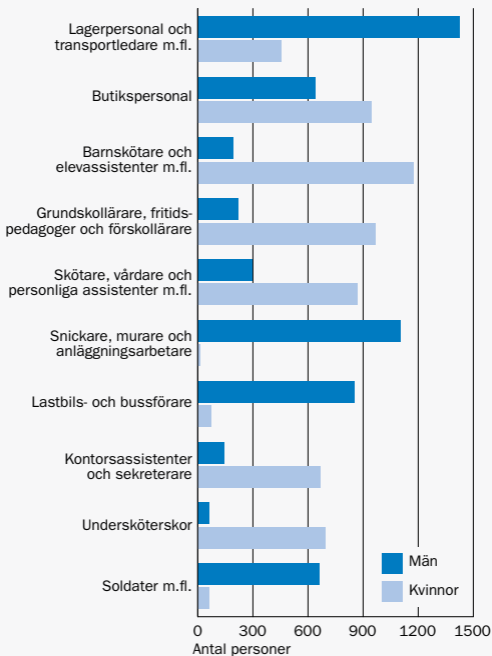
## Pendlare

	Män	Kvinnor	Totalt
Pendlar till Haninge	9 226	5 184	14 410
Pendlar från Haninge	16 367	13 680	30 047
Bor och arbetar i Haninge	8 162	8 240	16 402

Siffrorna avser anställda över 16–74 år 2020.



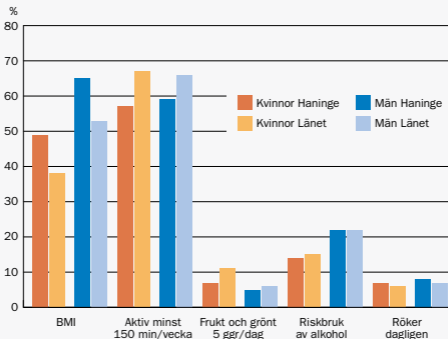
## Vanligaste yrken



Personer 16–64 år med arbetsplats i Haninge 2020.

## Folkhälsa

Medellivslängd 2017–2021: Kvinnor 84 år. Män 80 år.



Siffrorna avser personer 16– 84 år 2018–2021.

## Antal bostäder 2021

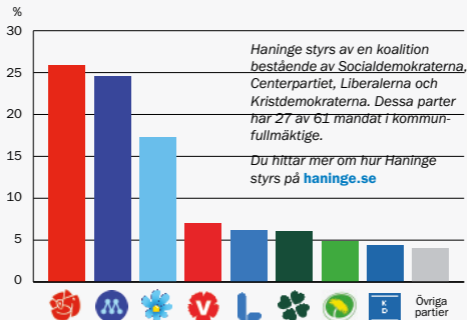
Småhus	15 527
Hyresrätter i flerbostadshus	9 991
Bostadsrätter i flerbostadshus	11 976
Specialbostäder och övriga hus	1 782

## Tillskott av bostäder under 2021

Bostäder i småhus	211
Bostäder i flerbostadshus	509

Haninge har 21 naturreservat. I Haninge ligger också **Tyresta nationalpark** som är Södermanlands enda nationalpark. Här har man hittat spår från de första Haningeborna som kom hit för 9 000 år sedan.

# Valresultat Kommunfullmäktige 2019–2022



## Mandatfördelning

Socialdemokraterna	16
Moderaterna	16
Sverigedemokraterna	11
Vänsterpartiet	4
Liberalerna	4
Centerpartiet	4
Miljöpartiet	3
Kristdemokraterna	3
Övriga partier	0

## 100 kronor i skatt till kommunen används så här:



24,81 kr	Grundskola
14,45 kr	Vård och omsorg för äldre
11,89 kr	Förskoleverksamhet
10,34 kr	Verksamhet för funktionshindrade
8,63 kr	Gymnasium
8,35 kr	Miljö hälsoskydd, teknisk förvaltning
7,04 kr	Sociala insatser för barn, ungdomar och vuxna med problem
5,32 kr	Övrig verksamhet
3,83 kr	Bibliotek, kultur och fritidsverksamhet
1,75 kr	Försörjningsstöd
1,47 kr	Vuxenutbildning
1,11 kr	Räddningstjänst och skydd
0,94 kr	Arbetsmarknadsåtgärder

## Skattesats 2022

Kommunen	19,68 kr
Regionen	12,08 kr
<b>Totalt</b>	<b>31,76 kr</b>

## Antal elever per skolform

### Förskolor och familjedaghem

Kommunala förskolor	3 789
Fristående förskolor	1 703
Pedagogisk omsorg	204

### Skolbarnomsorg

Kommunal	3 597
Fristående	1 038

### Grundskola

Kommunala skolor	7 954
Fristående skolor	1 708

### Gymnasium

Kommunala skolor	2 366
------------------	-------

*Siffrorna avser läsåret 2021/2022 och 15 oktober för förskola och pedagogisk omsorg.*

## Högsta utbildningsnivå

	Män	Kvinnor	Totalt	Riket
Förgymnasial utbildning	16%	11%	14%	10%
Gymnasial utbildning	49%	45%	47%	42%
Eftergymnasial utbildning	29%	41%	35%	45%

*Siffrorna avser personer 25–64 år.*

# Stöd och omsorg

## Stöd i hemmet

Personer över 65 år i särskilt boende	543
Personer med hemtjänst	1 720
Funktionsnedsatta i särskilt boende	318
Personer med personlig assistans	157
Personer med god man/förvaltare	500

## Sysselsättning

Personer i daglig verksamhet	318
Personer i arbetsmarknadsåtgärder	788

## Försörjningsstöd

Antal hushåll med försörjningsstöd	1 571
------------------------------------	-------

## Stöd i familjen

Personer med kontaktperson	466
Barn med kontaktfamilj	39
Barn i familjehem	91
Antal ärenden på familjerådgivningen	263



För frågor om innehållet  
eller annan statistik:

Linda Kollberg, statistiker

08-606 81 31

[linda.kollberg@hanninge.se](mailto:linda.kollberg@hanninge.se)



Hanninge  
kommun