



Brandbergenin kehittämishjelma on hyväksytty!

Syksyn 2013 ja talven 2015 välillä Haningen kunta laati yhteistyössä Brandbergenissä asuvien ja toimivien kanssa kehittämissuunnitelman.

Siinä kuvaillaan toivottu tulevaisuus, jota yhdessä tavoittelemme. Ohjelma muodostaa perustan tulevalle kaavoitukselle ja kehitystyölle tässä osassa kuntaa.

Tässä on kooste Haningen kunnanvaltuuston 21. maaliskuuta 2016 hyväksymistä suuntaviivoista.

Viher- ja vesirakentamista koskevat suuntaviivat

- Yhteyksiä luontoon Brandbergenissä vahvistetaan; Ty-restakilenin kansallispuisto, luonnonpuisto, Forslan suo ja Skutan.
- Hanvedenkilenin ja Tyrestakilenin välinen hauras vihreä yhteys suojellaan. Mahdolliset muutokset muotoillaan siten, että minimoidaan vaikutukset alueen luonto- ja virkistysarvoihin sekä tehtävään ekologisenä käytävänä.
- Pintavesien kulkua hidastetaan, ja ne puhdistetaan Drevvikenin kohdistuvien epäpuhtauksien vähentämiseksi.

Kulkuväyliä koskevat suuntaviivat

- Brandbergenin kävely- ja pyöräteille laaditaan selkeämpi hierarkia, ja pääväylille annetaan etusija kunnostuksessa.
- Jalankulku- ja pyöräilyväylien saavutettavuutta ja kulkukelpoisuutta Brandbergenissä parannetaan.
- Yhteyden vahvistamiseksi Brandbergenin ja Haningen alueellisen kaupunkikeskuksen välillä kunnassa kehitetään uusia kulkureittejä Brandbergenin ja Handenin alueiden välille.

Liikenneyhteyksiä koskevat suuntaviivat

- Klockarledeniä ja Brandbergsledeniä kehitetään kaupungin kaduiksi.
- Liikenteen infrastruktuuria tarkistetaan ja kehitetään lähinnä jalankulkijoiden ja pyöräilijöiden tarpeiden pohjalta kestävän matkustamisen vahvistamiseksi.
- Söderbyledenin pidennys hauraan vihreän yhteyden lävitse toteutetaan korkeat luontoarvot huomioon ottaen.

Arkielämää koskevat suuntaviivat

- Brandbergenin monikulttuurista luonnetta kannatetaan ja vahvistetaan tulevassa kehityksessä.
- Pyritään hyvään kansanterveyteen.
- Turvallisuuttaja saavutettavuutta vahvistetaan koordinoimalla toimenpiteitä fyysisen ympäristön kehityksessä.
- Mahdollisuuksia tapaamispaikkoihin ja vapaa-ajan aktiviteetteihin lisätään.
- Brandbergsskolan jatkaa kehitystään ollakseen itsestään selvä kouluvalinta Brandbergenin perheille.
- Brandbergenin yrityskeskuksia kehitetään, tarjotaan maa-alueita uudelle toiminnalle ja yrityksille, jotka luovat uusia työpaikkoja.

Brandbergenin keskustaa koskevat suuntaviivat

- Brandbergenin sydämenä toimivaa keskusta-aluetta kehitetään asukkaiden yhteiseksi olohuoneeksi.
- Kehitetään uusi vetovoimainen, helposti saavutettava ja toimiva bussien vaihtoasema Brandbergenin keskustaan.

Asutuksen kehittämistä koskevat suuntaviivat

- Taajamia täydennetään asunnoilla, joista on pulaa.
- Uusien asuntojen rakentamisessa suositaan edelleen vaihtelevia hallintamuotoja tasapainon saavuttamiseksi.





- Uusiasutus asetetaan etusijalle merkityllä kehittämisalueella.
- Uuden hoito- ja hoiva-asumisen mahdollisuuksia Brandbergenin keskustassa selvitetään.



Yleiset tavoitteet

Kartta antaa yleiskuvan alueista, joita toivotaan asetettavan etusijalle suuntaviivojen pohjalta toteutettavassa kehittämissuunnitelmassa.

Yleisinä tavoitteina on parantaa Brandbergenin ja Handenin välistä yhteyttä, lisätä viheralueiden saavutettavuutta, kohentaa viihtyvyyttä ja hyvinvointia, muuttaa liikenneväylät kaupungin kaduiksi ja uudistaa Brandbergenin keskustaa.

	Kehittämisaueet
	Ehdotus houkuttelevaksi sisääntuloksi
	Ehdotettu tieosuus auto-, jalankulku- ja pyöräliikenteelle
	Ohjelman rajaus

Ystävällisin terveisin Brandbergenin valmistelutyöryhmä: Anna Ragnar (-, puheenjohtaja), Barbro Nordgren (s), Mikko Svensson (s), Britt Lindberg (c), Tove Ovsianikov (v), Michael Fridebäck (m), Matts Wallin (l) ja Mary Vel (kd).