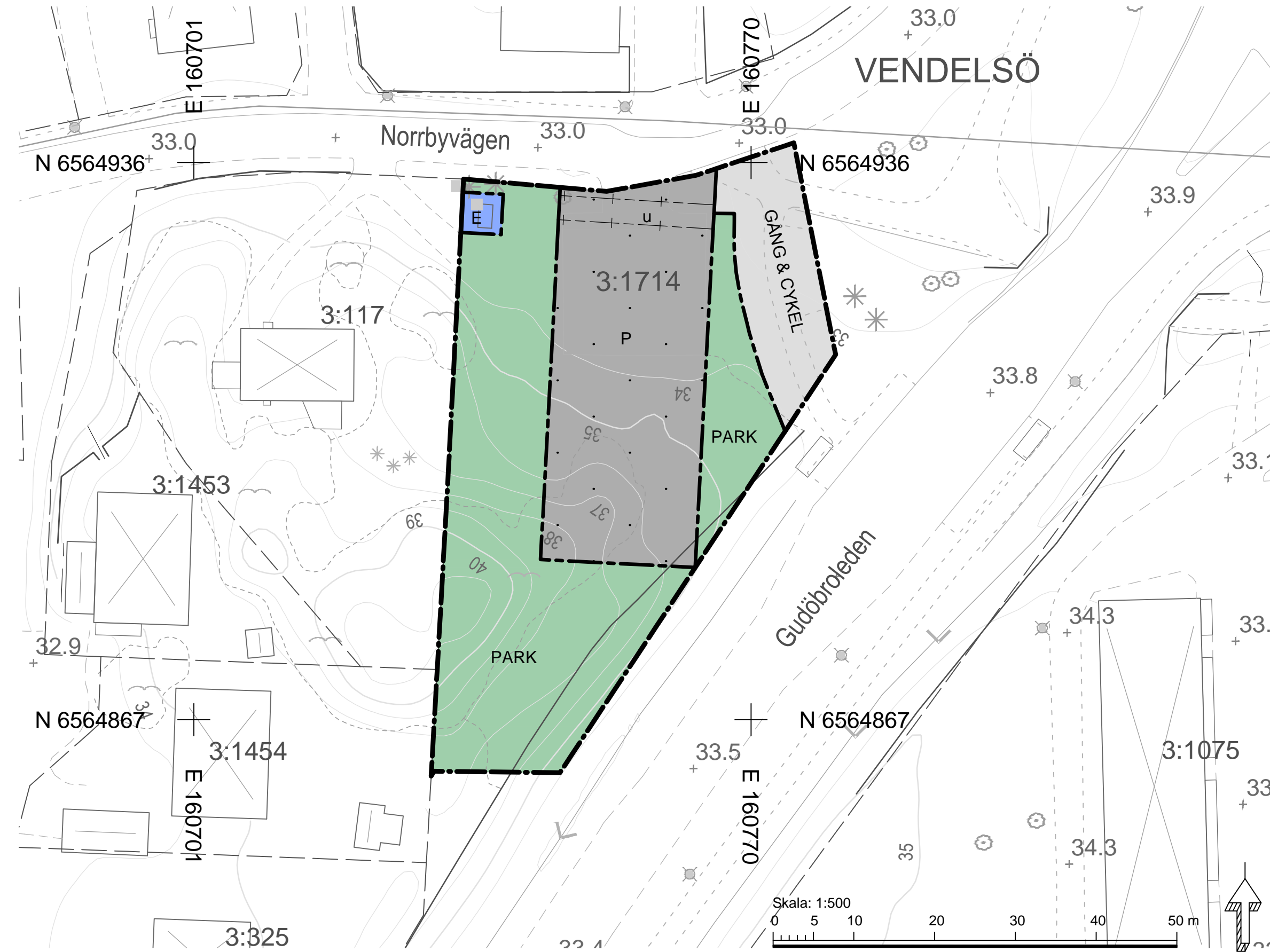
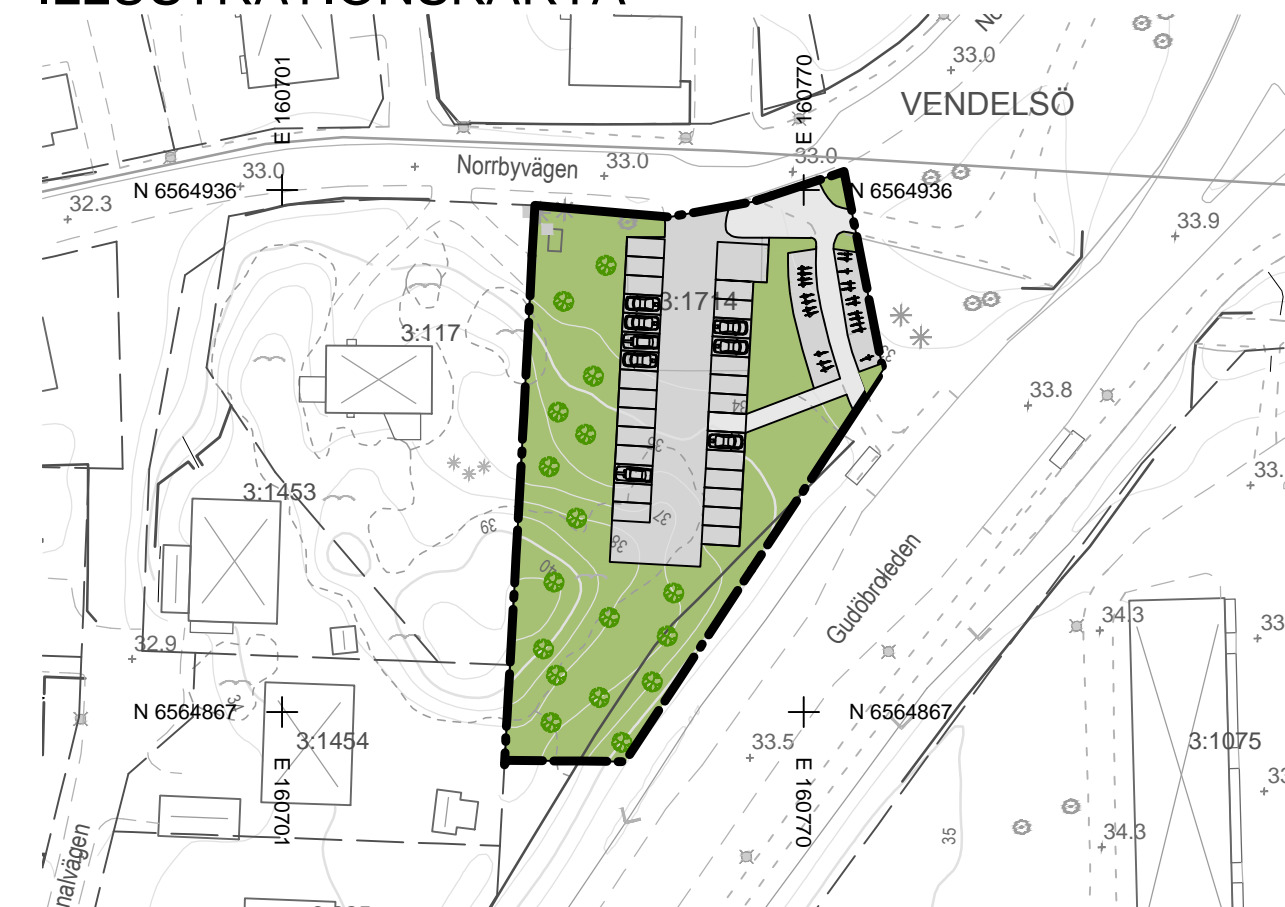


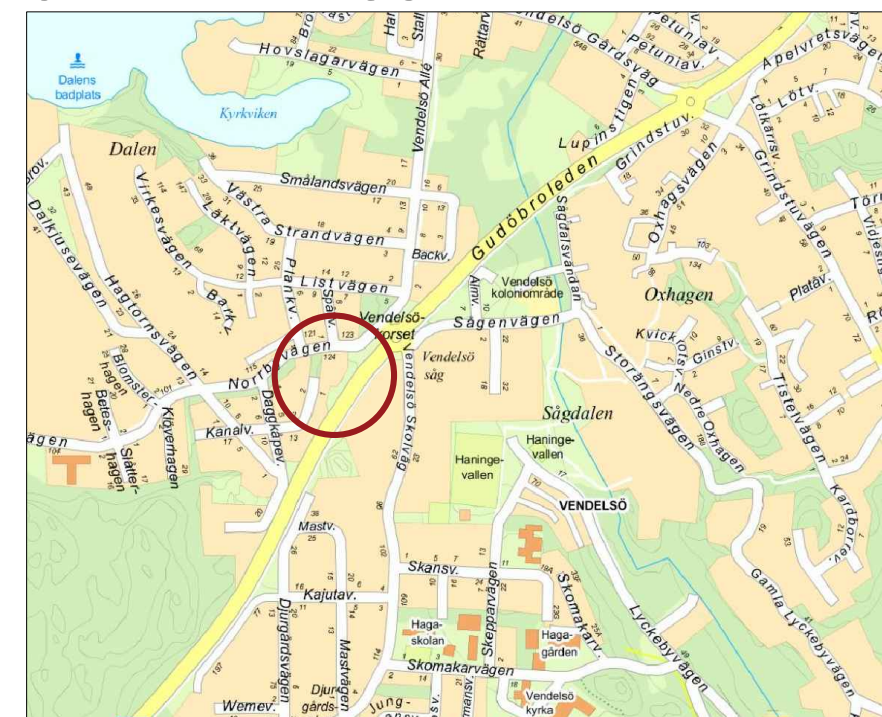
PLANKARTA



ILLUSTRATIONSKARTA



ORIENTERINGSKARTA



PLANBESTÄMMELSER

Följande gäller inom områden med nedanstående beteckningar. Endast angiven användning och utformning är tillåten. Bestämmelser utan beteckning gäller inom hela planområdet.

Gränser

- Planområdesgräns
- Användningsgräns
- Administrativ gräns

Användning av allmän platsmark med kommunalt huvudmannaskap (PBL 4 kap 5 § punkt 2)

- GÅNG & CYKEL Gång- och cykelväg samt väderskyddad cykelparkering
- PARK Park

Användning av kvartersmark (PBL 4 kap 5 § punkt 3)

- P Parkering
- E Tekniska anläggningar: transformatorstation

Egenskapsbestämmelser för kvartersmark

- Prickmark - marken får inte förses med byggnad (PBL 4 kap 11 § punkt 1 eller 16 § punkt 1)

Administrativa bestämmelser

- u Underjordiska ledningar - Område eller utrymme som ska vara tillgängligt för allmännyttiga underjordiska ledningar (PBL 4 kap 6 §)

Genomförandetiden är 5 år från den dag planen vinner laga kraft (PBL 4 kap 21 §)

Upplysningar

Plankostnadsavtal gäller
 Planen handläggs enligt Plan- och bygglagen 2010:900

Handlingar

- Plankarta med bestämmelser och illustrationskarta
- Planbeskrivning
- Granskningsutlåtande
- Samrådsredogörelse
- Grundkarta
- Fastighetsförteckning
- Behovsbedömning, del 1 och 2

Detaljplan Plankarta med bestämmelser	SAMRÅD 2016-06-15- 2016-08-01
	UPPRÄTTAD 2016-04-12
Vendelsö 3:1714, infartsparkering Sågen Vendelsö	GRANSKAD 2016-11-15- 2016-12-15
	REVIDERAD
Stadsbyggnadsförvaltningen Planavdelningen	ANTAGEN 2017-03-15
	LAGA KRAFT 2017-04-18
Eva Darolf Linnros Planchef	Sofia Anesäter Olsson Planarkitekt
D-262	