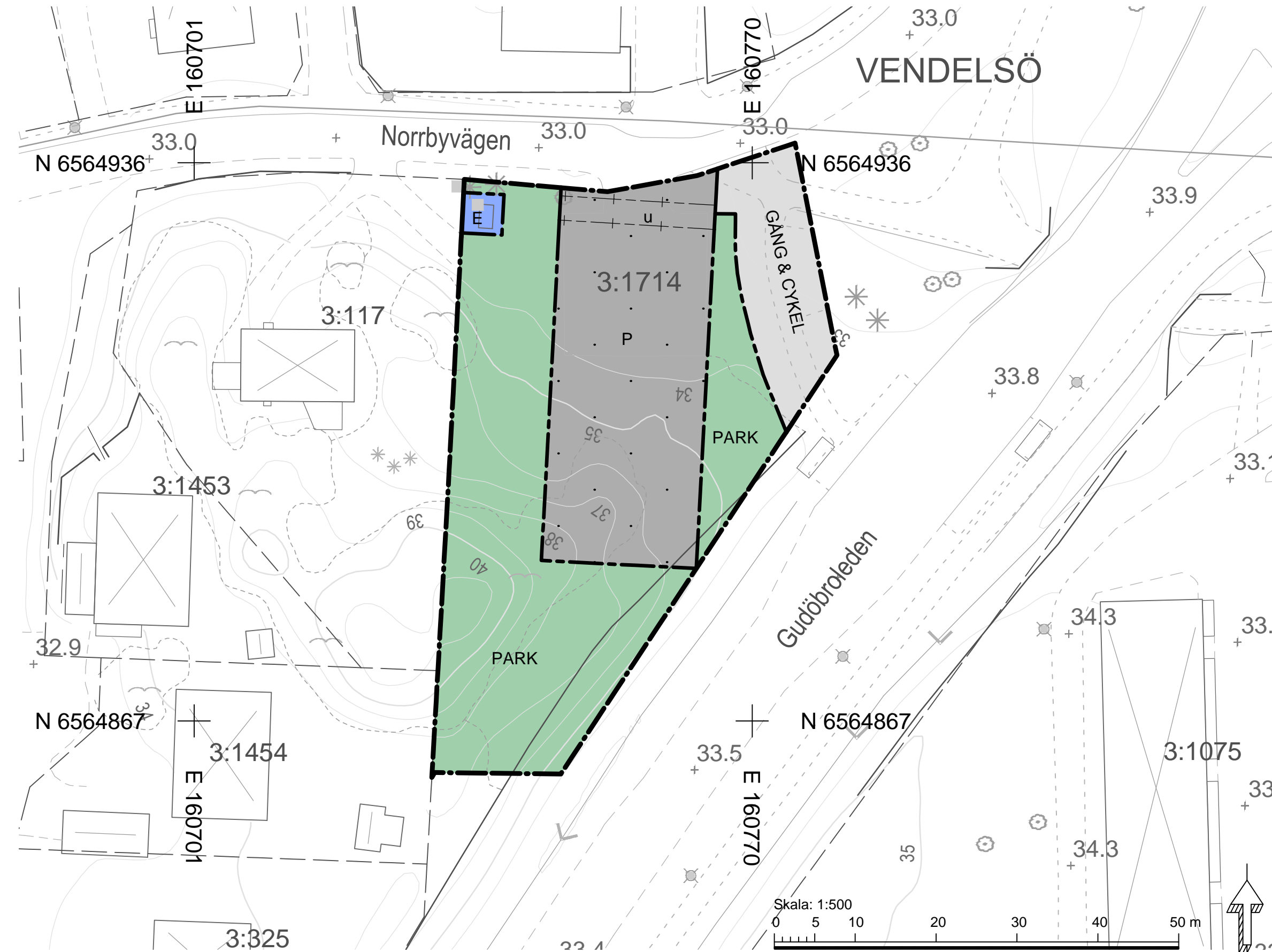
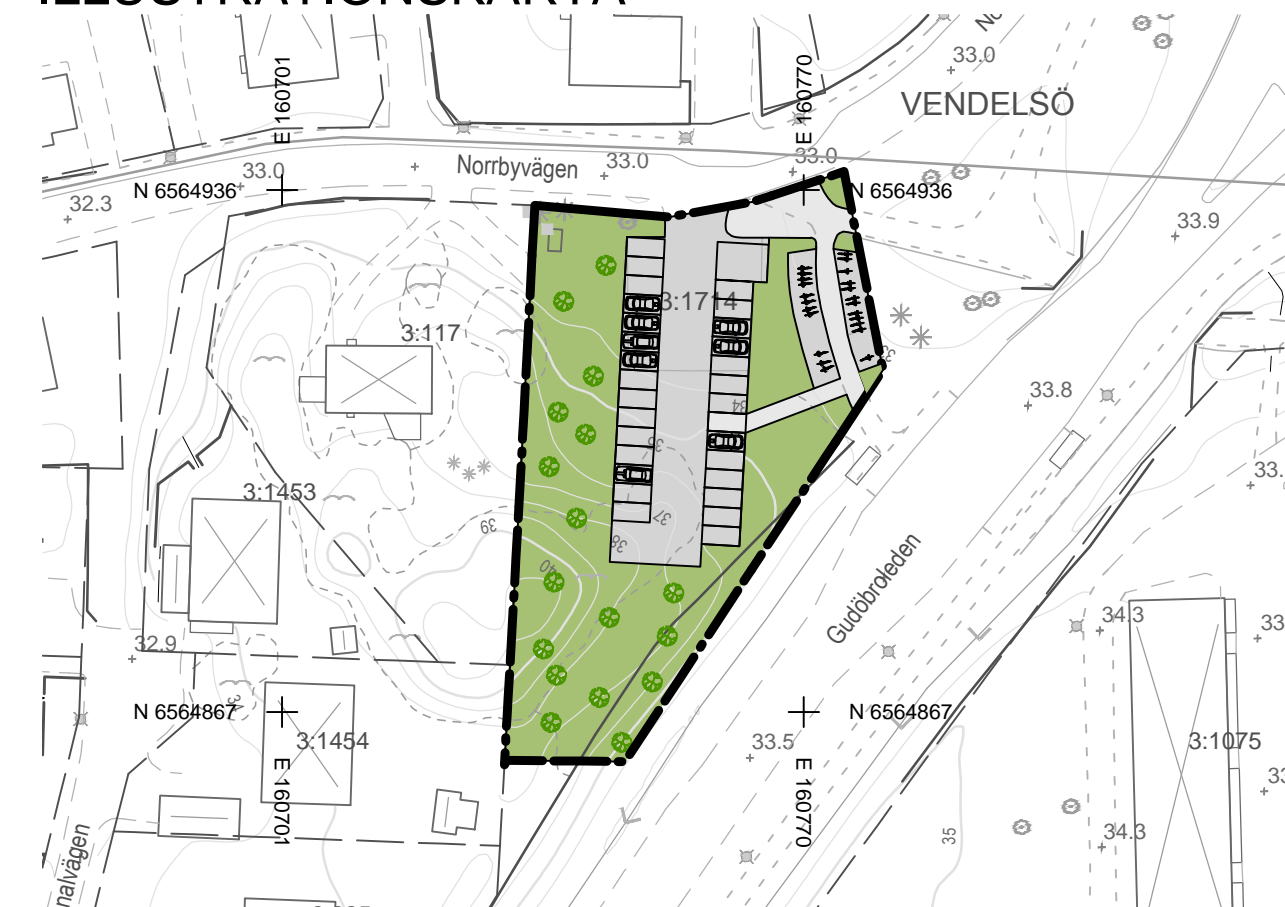


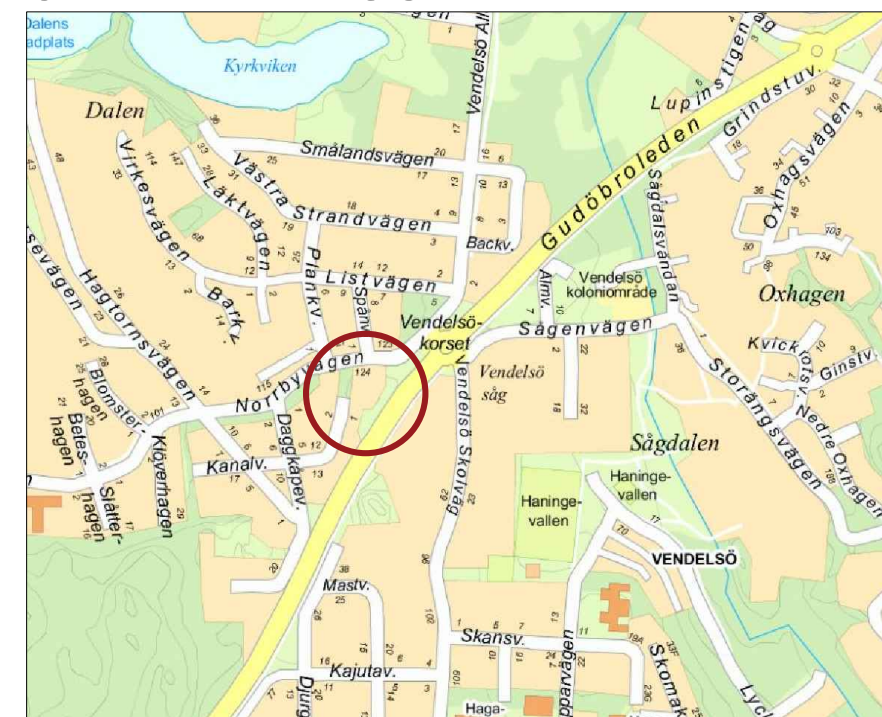
# PLANKARTA



# ILLUSTRATIONSKARTA



# ORIENTERINGSKARTA



# PLANBESTÄMMELSER

Följande gäller inom områden med nedanstående beteckningar. Endast angiven användning och utformning är tillåten. Bestämmelser utan beteckning gäller inom hela planområdet.

## Gränser

- Planområdesgräns
- Användningsgräns
- Administrativ gräns

## Användning av allmän platsmark med kommunalt huvudmannaskap (PBL 4 kap 5 § punkt 2)

- GÅNG & CYKEL Gång- och cykelväg samt väderskyddad cykelparkering
- PARK Park

## Användning av kvartersmark (PBL 4 kap 5 § punkt 3)

- P Parkering
- E Tekniska anläggningar: transformatorstation

## Egenskapsbestämmelser för kvartersmark

- Prickmark - marken får inte förses med byggnad (PBL 4 kap 11 § punkt 1 eller 16 § punkt 1)

## Administrativa bestämmelser

- u Underjordiska ledningar - Område eller utrymme som ska vara tillgängligt för allmännyttiga underjordiska ledningar (PBL 4 kap 6 §)

Genomförandetiden är 5 år från den dag planen vinner laga kraft (PBL 4 kap 21 §)

## Upplysningar

Plankostnadsavtal gäller  
Planen handläggs enligt Plan- och bygglagen 2010:900

## Handlingar

- Plankarta med bestämmelser och illustrationskarta, 2016-10-11
- Planbeskrivning, 2016-10-11
- Samrådsredogörelse, 2016-10-11
- Grundkarta, 2016-03-07
- Fastighetsförteckning, 2016-09-10
- Behovsbedömning, del 1 och 2, 2016-04-12

<b>Detaljplan</b> Plankarta med bestämmelser	SAMRÅD 2016-06-15- 2016-08-01
	UPPRÄTTAD 2016-04-12
Vendelsö 3:1714, infartsparkering Sågen Vendelsö	GRANSKAD
	REVIDERAD
Stadsbyggnadsförvaltningen Planavdelningen	ANTAGEN
	LAGA KRAFT
Eva Darolf Linnros Planchef	ARKIVNR Sofia Anesäter Olsson Planarkitekt