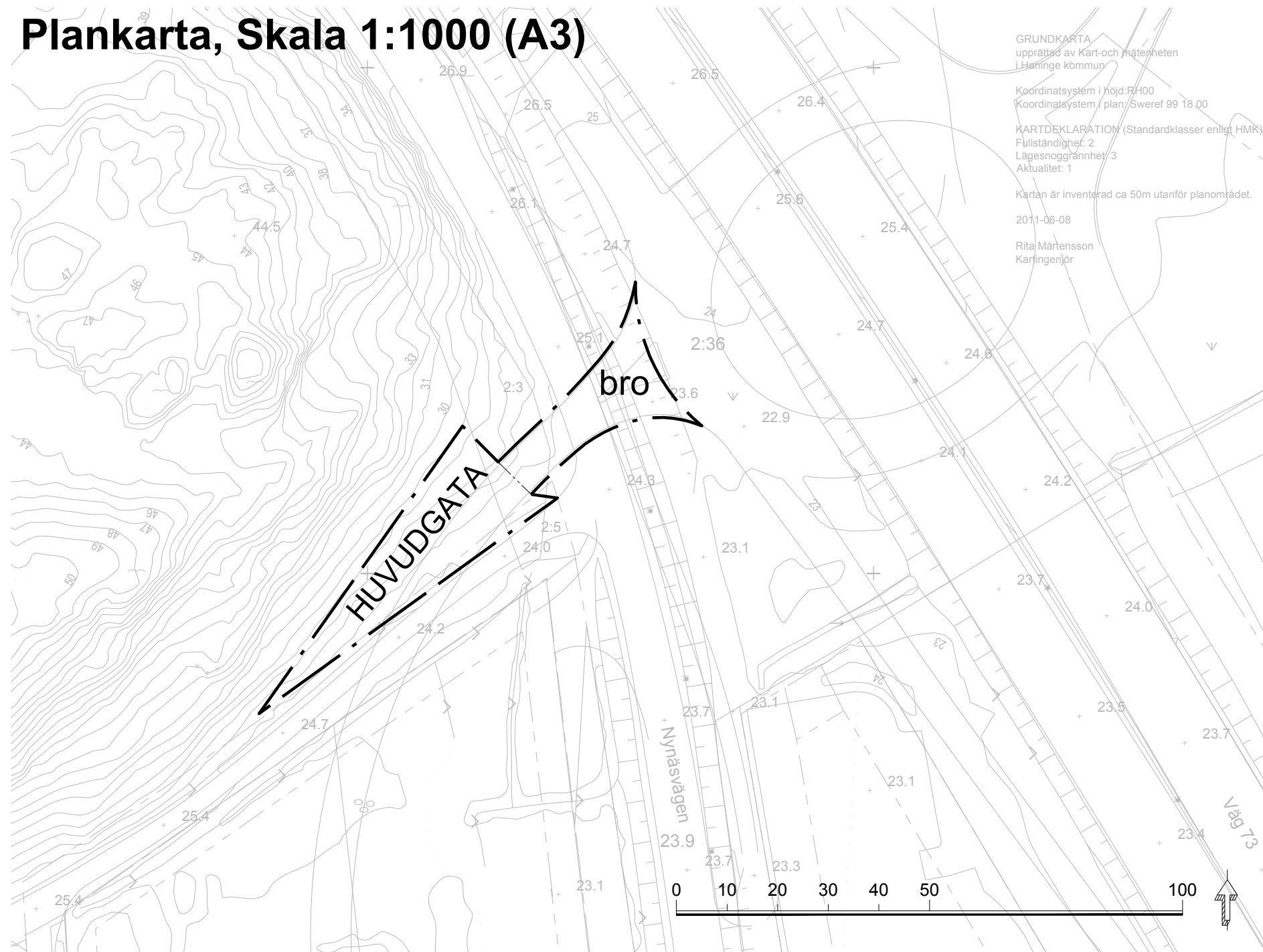


Plankarta, Skala 1:1000 (A3)



GRUNDKARTA
upprättad av Kart-och mätarmeten
i Härninge kommun

Koordinatsystem i höjd: RH00
Koordinatsystem i plan: Sweref 99 18 00

KARTDEKLARATION (Standardklasser enligt HMK)
Fullständighet: 2
Lägesnoggrannhet: 3
Aktualitet: 1

Kartan är inventerad ca 50m utanför planområdet.
2011-06-08
Rita Mårtensson
Kartingenjör

PLANBESTÄMMELSER

Följande gäller inom områden med nedanstående beteckningar. Endast angiven användning och utformning är tillåten. Bestämmelser utan beteckning gäller inom hela planområdet.

GRÄNSER

- Planområdesgräns
- Egenskapsgräns

ANVÄNDNING AV MARK OCH VATTEN

Allmänna platser

- HUVUDGATA Trafik mellan områden

UTFORMNING AV ALLMÄNNA PLATSER

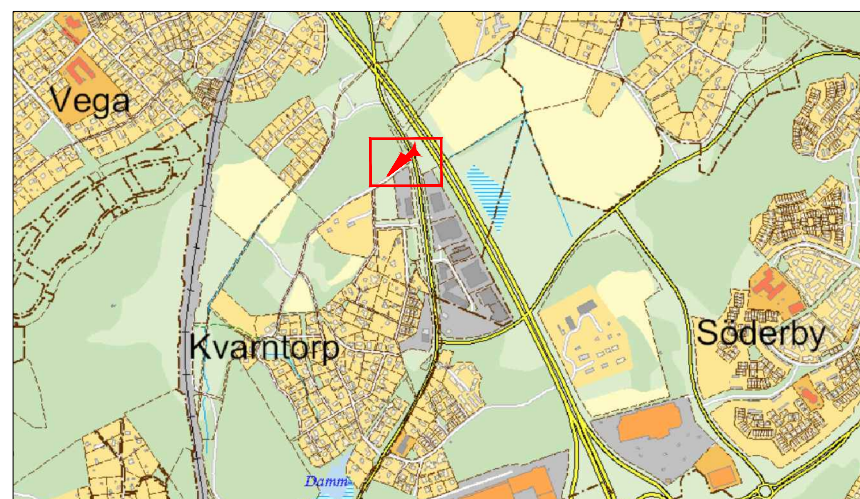
- bro Bro över Nynäsvägen får anläggas

ADMINISTRATIVA BESTÄMMELSER

Genomförandetid

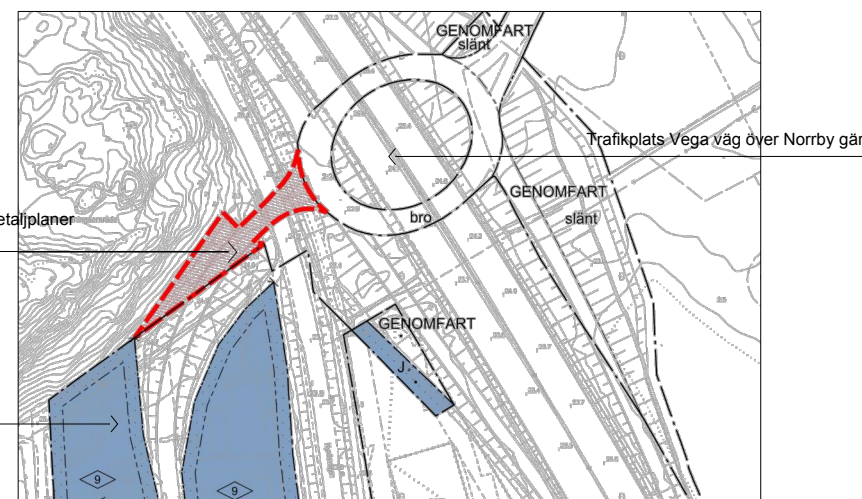
Genomförandetiden är 5 år från den dag planen vinner laga kraft

Orienteringskarta



Kompletterande del av gällande detalplaner
för trafikplats Vega
(Detaljplanområde)

Trafikplats Vega del av Kvarntorp



Planen handläggs enligt PBL (1987:10)

Planens handlingar:

Plankarta med bestämmelser, grundkarta och illustration
Planbeskrivning

| | |
|--|---|
| Detaljplan Plankarta med bestämmelser | SAMRÅD 2013-09-09--2013-10-07 UPPRÄTTAD |
| | UTSTÄLLD 2013-10-17--2013-10-31 |
| Kvarntorp Komplettering av Trafikplats Vega del av Kvarntorp | REVIDERAD 2013-11-01 |
| | ANTAGEN 2013-12-12 LAGA KRAFT 2014-01-09 |
| Stadsbyggnadsförvaltningen Planavdelningen | ARKIVNR |
| Sara Eriksdotter Planchef | Rikard Lundin Planarkitekt |
| Yasaman Chanavi Planarkitekt | D-234 |