

# Illustrationsplan, Skala 1:1000 (A1)

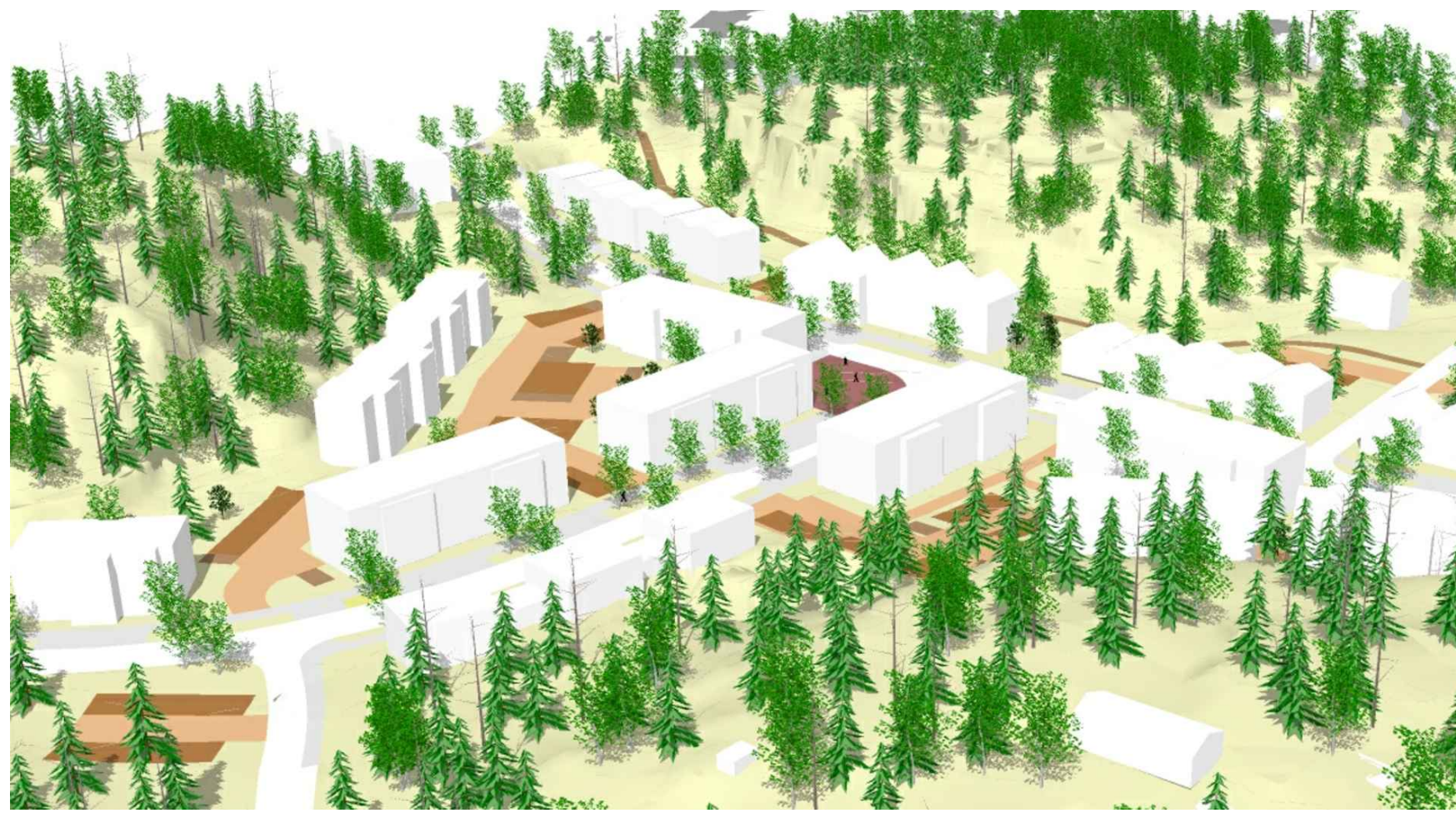


GRUNDKARTA  
upprättad av Stadsbyggnadsförvaltningen, Kart- och matavdelningen  
i Håninge kommun

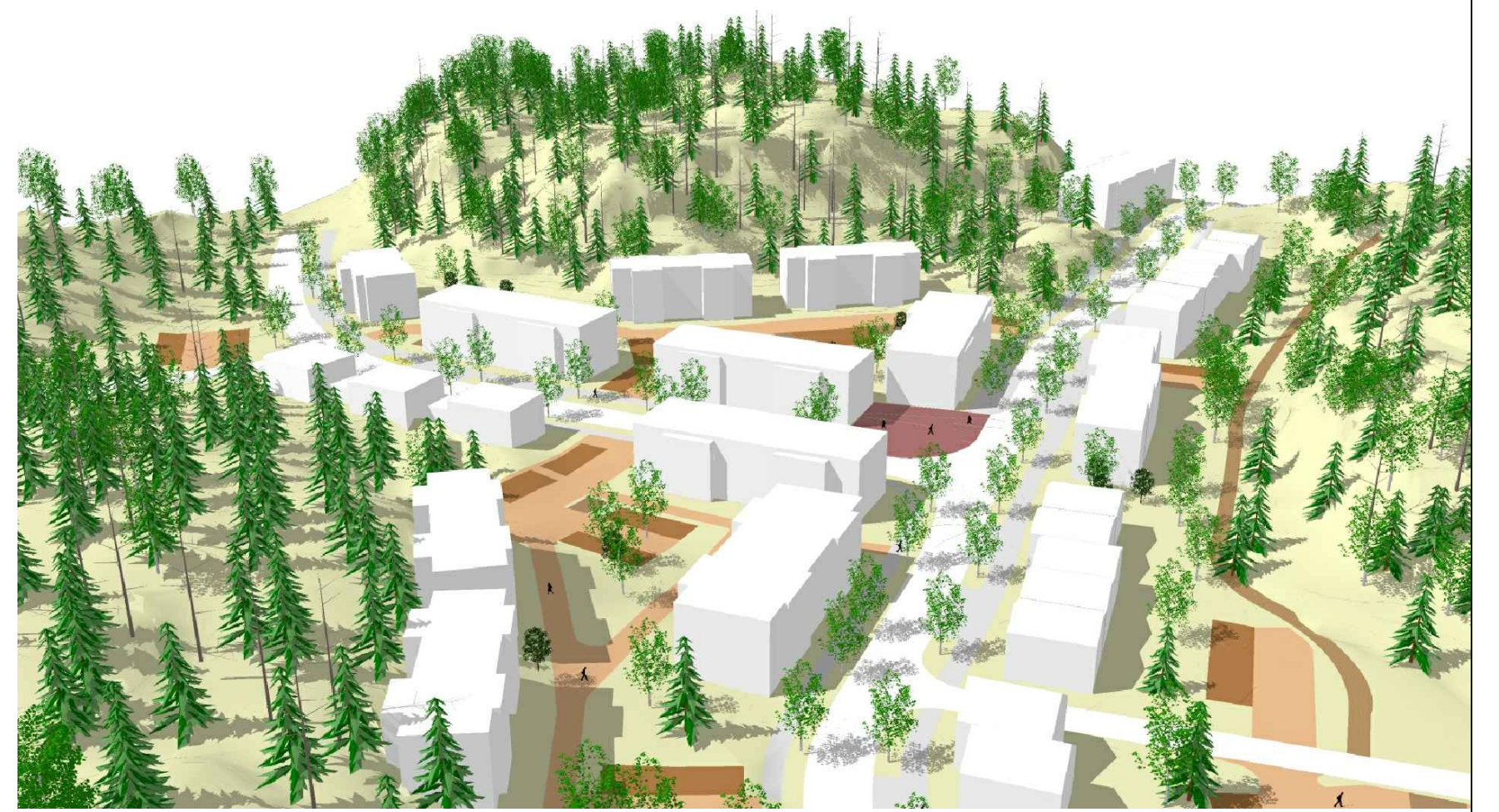
Koordinatsystem i höjd: Rh 2000  
Koordinatsystem i plan: Sveref 99 18 00

KÄRTDEKLARATION (Standardklasser enligt HMK)  
Fullständighet: 2  
Lägesnoggrannhet: 3  
Aktualitet: 1  
2013-02-06

Kerstin Ohlsson  
Lantmätarenjör



Perspektiv från sydväst som visar byggnadsvolymer i en utifrån planförslaget möjlig struktur



Perspektiv från sydost som visar byggnadsvolymer i en utifrån planförslaget möjlig struktur




Perspektiv från öster som visar byggnadsvolymer i en utifrån planförslaget möjlig struktur

Planen handläggs enligt PBL (1987:10)

Handlingar:  
Plankarta med bestämmelser  
Illustrationsplan  
Plan- och genomförandebeskrivning  
Behovsbedömning av miljöbedömning  
Samrådsredogörelse  
Planutlåtande  
Fastighetsförteckning  
Grundkarta

Plankostnadsavtal gäller

	<h2>Illustrationsplan</h2>	SAMRAD 2012-02-20 - 2012-04-02
		UPPRÄTTAD 2012-10-11
<h1>Vega</h1>	<h2>Stadsdel Vega - Detaljplan 5</h2>	UTSTÄLLD 2012-12-17 - 2013-01-14
		REVIDERAD 2013-02-12
		ANTAGEN 2013-05-06
Stadsbyggnadsförvaltningen Planavdelningen	Sara Eriksdotter Planchef	Torbjörn Blomgren Planarkitekt
		LAGA KRAFT 2013-06-07
		ARKIVNR