




Datum
2015-05-12

Beteckning
43112-3082-2015

Enheten för kulturmiljö och bostadsstöd
Agneta Åkermark Kraft



Haninge kommun
Stadbyggnadsförvaltningen
Att: Fredrik Sundberg
136 81 Haninge

Resultat av arkeologisk utredning inför detaljplan "Hammarbergsvägen", fastigheterna Hammar 1:9, 1:10 m.fl., Haninge kommun

Bakgrund

Länsstyrelsen i Stockholms län beslutade 2015-03-18 om en arkeologisk utredning, inför detaljplan "Hammarbergsvägen", fastigheterna Hammar 1:9, 1:10 m.fl., Haninge kommun enligt 2 kap 11 § kulturmiljölagen (1988:950) inför detaljplan för rubricerad fastighet. Efter direktval utsågs Arkeologistik att utföra den arkeologiska utredningen.

Länsstyrelsens bedömning


Resultaten från den arkeologiska utredningen visade att det inte finns några fornlämningar inom utredningsområdet. Däremot framkom en kartuppgift om ett torp (obj 1) och två övriga kulturhistoriska lämningar i form av ett röjningsröse (obj 2) och ett område med sentida bebyggelseämningar (obj 3). Dessa har dokumenterats i samband med utredningen och kräver inga ytterligare arkeologiska åtgärder.

Länsstyrelsen bedömer att inga ytterligare arkeologiska åtgärder krävs inom utredningsområdet och att det inte finns några hinder ur fornlämningssynpunkt för en exploatering.

Agneta Åkermark Kraft
1:e antikvarie

Bilaga:

1. Karta



MEDELLANDE

Datum
2015-05-12

Beteckning
43112-3082-2015

Bilaga 1

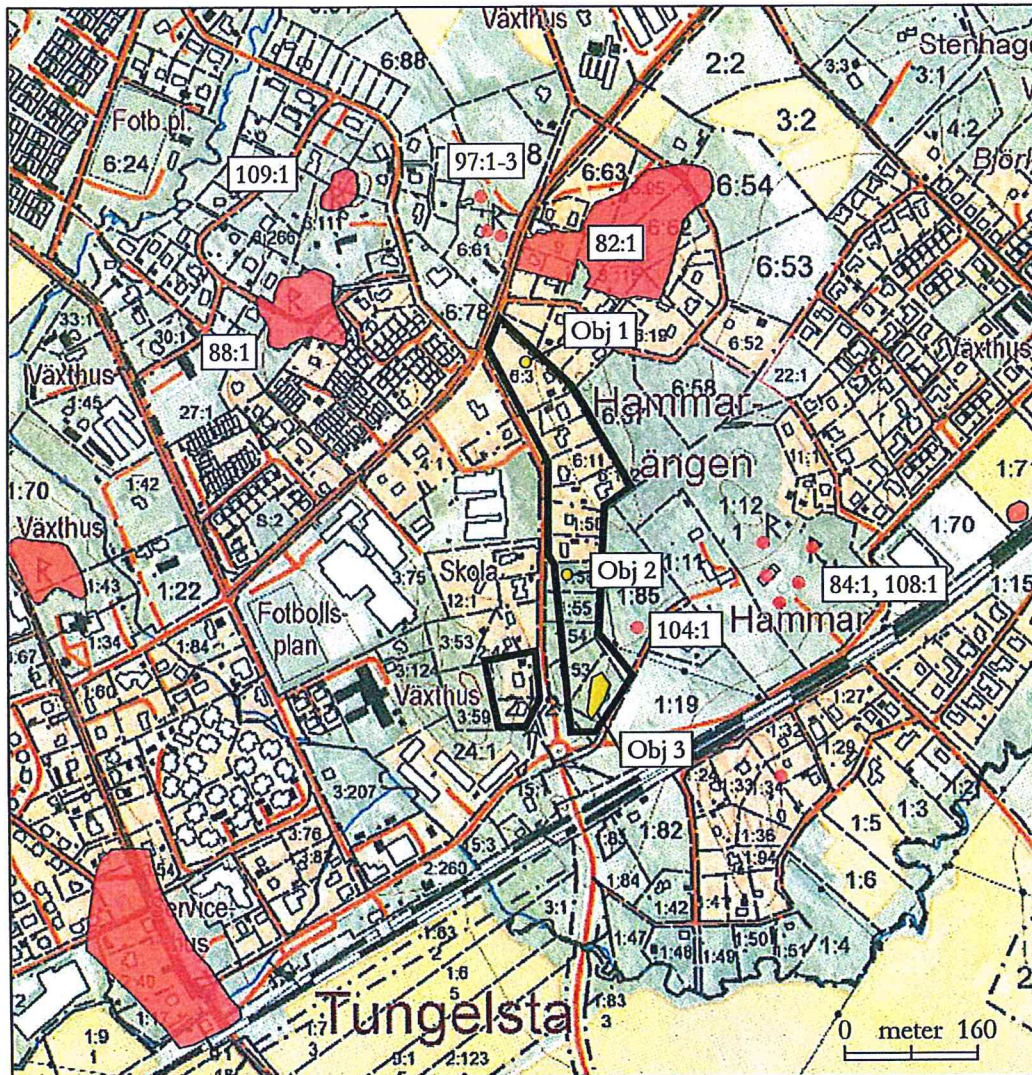


Fig 2. Fornlämningar (transparent rött), utredningsområde (svart linje) och objekt (gul prick) markerade på Fastighetskartan, skala 1:8 000.

Objekt	Typ	Antikvarisk bedömning
Obj 1	Lägenhetsbebyggelse	Uppgift om
Obj 2	Röjningsröse	Ej kulturhistorisk lämning
Obj 3	Område med sentida bebyggelse	Ej kulturhistorisk lämning