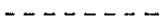



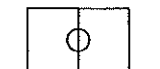




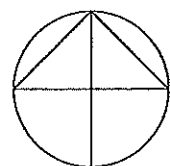
# ILLUSTRATIONSKARTA



## RITNINGSFÖRKLARING

### ILLUSTRATIONER

-  Föreslagen fastighetsgräns
-  Väg- / gångbanekant
-  Vegetationsgräns
-  Föreslagen placering av byggnad
-  Bollplan
-  Lekredskap mm
-  Planområdets avgränsning



Skala 1:2000



## Detaljplan

Illustrationskarta

## Tungelsta

Ålstavägen (Ålsta 3:98 m fl)

Miljö- och stadsbyggnadsförvaltningen  
Planavdelningen

Inger Holmqvist  
Planchef

Emelie Grönd  
Planarkitekt

SAMRÅD	2005-02-16 - 2005-04-01
UPPRÄTTAD	2005-09-20
UTSTÄLLD	2005-10-28 - 2005-12-02
REVIDERAD	2006-01-16
ANTAGEN	2006-02-20
LAGA KRAFT	2006-03-23
ARKIVNR	

**D - 174**