

Teckenförklaring, grundkarta

GRUNDKARTA
upprättad av Stadsbyggnadsförvaltningen, Kart- och mätavdelningen
i Håninge kommun

Koordinatsystem i höjd: RH 2000
Koordinatsystem i plan: SWEGE99 18 00

KARTDEKLARATION (Standardklasser enligt HMK)
Fullständighet: 2
Lägesnoggrannhet: 3
Aktualitet: 1

2013/06-25
Kerstin Ohlsson
Lantmäteringenjör

PLANBESTÄMMELSER

Följande gäller inom områden med nedanstående beteckningar. Endast angiven användning och utformning är tillåten. Bestämmelser utan beteckning gäller inom hela planområdet.

GRÄNSER

- Planområdesgräns
- - - - - Användningsgräns
- Egenskapsgräns
- Fastighetsindelingsgräns

ANVÄNDNING AV MARK OCH VATTEN

Allmänna platser

- LOKALGATA Lokaltrafik
- NATUR Naturområde
- B Bostäder
- B[U] Bostäder, dessförinnan upplag och etableringsyta i max 3 år från och med att planen vunnit laga kraft.
- E Transformatorstation
- W Öppet vattenområde
- WB Vattenområde med bygga för intilliggande bostadsfastigheter. Möjlighet till bygga provas genom att söka dispens från strandskyddet.

Vattenområden

- W Öppet vattenområde
- WB Vattenområde med bygga för intilliggande bostadsfastigheter. Möjlighet till bygga provas genom att söka dispens från strandskyddet.

BEGRÄNSNINGAR AV MARKENS BEBYGGANDE

- Byggnad får inte uppföras
- Marken får med undantag av komplementbyggnad inte förses med byggnader
- Marken skall vara tillgänglig för gemensamhetsanläggning
- Marken ska vara tillgänglig för allmännyttiga underjordiska ledningar

UTNYTTJANDEGRAD/FASTIGHETSINDELNING

- e. På fastigheter med en yta upp till 3 000 kvadratmeter får friliggande huvudbyggnad i en våning med inredningsbar vind eller suterrängvåning uppföras med en största sammanlagda byggnadsarea på 180 kvadratmeter. Friliggande huvudbyggnad i två våningar får uppföras med en största sammanlagda byggnadsarea på 120 kvadratmeter. Max tre komplementbyggnader får uppföras med en största sammanlagda byggnadsarea på 50 kvadratmeter.
- f. På fastigheter med en yta mellan 3 000-5 000 kvadratmeter får friliggande huvudbyggnad i en våning med inredningsbar vind eller suterrängvåning uppföras med en största sammanlagda byggnadsarea på 200 kvadratmeter. Friliggande huvudbyggnad i två våningar får uppföras med en största sammanlagda byggnadsarea på 120 kvadratmeter. Max tre komplementbyggnader får uppföras med en största sammanlagda byggnadsarea på 80 kvadratmeter, där den största byggnaden får uppföras med en största byggnadsarea på max 50 kvadratmeter.
- g. På fastigheter med en yta över 5 000 kvadratmeter får friliggande huvudbyggnad i en våning med inredningsbar vind eller suterrängvåning uppföras med en största sammanlagda byggnadsarea på 250 kvadratmeter. Friliggande huvudbyggnad i två våningar får uppföras med en största sammanlagda byggnadsarea på 180 kvadratmeter. Max tre komplementbyggnader får uppföras med en största sammanlagda byggnadsarea på 80 kvadratmeter, där den största byggnaden får uppföras med en största byggnadsarea på max 50 kvadratmeter.

PLACERING, UTFORMNING, UTFÖRANDE

- +00.0 Föreskriven höjd över nollplanet
- Huvudbyggnad samt komplementbyggnad ska placeras minst 4,0 meter från fasthetsgräns.
- p. Byggnadernas placering ska anpassas efter tomtens naturliga beskaffenhet. Sprängning, schaktning och fyllning ska undvikas så långt som möjligt för att bevara områdets naturliga karaktär. Sprängning, schaktning och fyllning är inte tillåtet annat än i följande fall:
 - i nära anslutning till planerad byggnad
 - för att möjliggöra infart till bostaden
- Inom all kvartersmark för bostadsändamål gäller p.
- k. De karaktärsdrag och värden som anges i planbeskrivningen på sida 18-19 ska särskilt beaktas på befintligt byggnad. Tillbyggnad får endast uppföras på fasad mot Runnarövägen. Största byggnadsarea för byggnad är 95,0 kvadratmeter.
- kl. De karaktärsdrag och värden som anges i planbeskrivningen på sida 18-19 ska särskilt beaktas på befintligt byggnad. Tillbyggnad får endast uppföras på fasad mot Runnarövägen. Största byggnadsarea för byggnad är 50,0 kvadratmeter.
- Val av hustyp ska utgå från tomtens naturliga beskaffenhet. På slutningstomter ska suterränghus byggas och på plana tomter ska en plan hustyp uppföras. Ny bebyggelse ska placeras på en plats där sprängning, schaktning och fyllning kan minimeras.

En våning med inredningsbar vind
Friliggande huvudbyggnad i en våning med inredningsbar vind får uppföras. Suterrängvåning eller källare får inte anordnas. Nockhöjd får vara högst 7,5 meter. Takvinkel får vara högst 38 grader. Takkupor får endast utgöra 1/4 av takets längd.

En våning samt en suterrängvåning utan inredningsbar vind
Friliggande huvudbyggnad i en våning samt en suterrängvåning får uppföras. Vind får inte inredas för bostadsändamål och källare ej anordnas. Nockhöjd får vara högst 8,0 meter. Takvinkel får vara högst 27 grader.

Två våningar
Friliggande huvudbyggnad i två våningar får uppföras. Vind får inte inredas för bostadsändamål. Suterrängvåning eller källare får inte anordnas. Nockhöjd får vara högst 9,5 meter. Takvinkel får vara högst 27 grader.

Komplementbyggnader
Komplementbyggnader ska vara friliggande och får ej nyttjas som åretruntbostad. Byggnaderna får uppföras i en våning med 4,5 meter som högsta taknockshöjd från medelmarknivå. Takvinkeln får vara högst 27 grader. Källare i suterrängläge får anordnas på slutningstomt.

Komplementbyggnader på max 15 kvadratmeter får placeras minst 1,0 meter från fasthetsgräns. Komplementbyggnader över 15 kvadratmeter ska placeras minst 4,0 meter från fasthetsgräns.

MARKENS ANORDNANDE (utformning av kvartersmark)

Mark och vegetation

n. Markhöjd ska anpassas efter anslutande gata, naturmark och angränsande fastigheter.

n. Natur viktig för landskapsbild och bebyggelsemönster. Markarbeten får inte göras, men infartsväg får anläggas genom området där så är lämpligt.

dike. Anlägg dike eller nedgrävd dränering

Utfart, stängsel

Körbart utfart får inte anordnas

STÖRNINGSKYDD

plank. Plank får uppföras

Bostäder längs med Dalarövägen får inte placeras så att ljudnivåer vid fasad överstiger 55 dB(A) ekvivalent ljudnivå och 70 dB(A) maximal ljudnivå

Grundläggning av huvudbyggnad samt i byggnad där bostad ska anordnas förtäggas med betryggande säkerhet mot Sandemarsvikens högsta hogvatten (HHV) som ligger på 1,15 meter enligt RH2000. Lägsta nivå på grundläggning ska vara minst 185 meter över HHW, det vill säga +2,95 meter.

ADMINISTRATIVA BESTÄMMELSER

Ändrad lovplikt, lov med villkor

a. Komplementbyggnad för bostadsändamål kräver bygglov.

a. Bygglov krävs inte för plank upp till 2,0 meter.

a. Endast sjöbod eller bastu med en största byggnadsarea på 15,0 kvadratmeter får byggas. Bygglov krävs för sjöbod eller bastu.

Marklov krävs för fällning av tallar med ett stamomfång över 0,95 meter på en höjd av 1,3 meter över mark.

Ett friliggande växthus på högst 15 kv m får uppföras utan bygglov. Fasaden ska vara genomskiktig och nockhöjden får vara högst 3,0 m.

Utökat krav på marklov gäller inte etableringsyta (U) samt tekniska anläggningar enligt E, u.

Fastighetsindelingsbestämmelser

Lott A-C Fastighet som ska bildas

Strandskydd

Strandskydd upphävs på kvartersmark och lokalgata

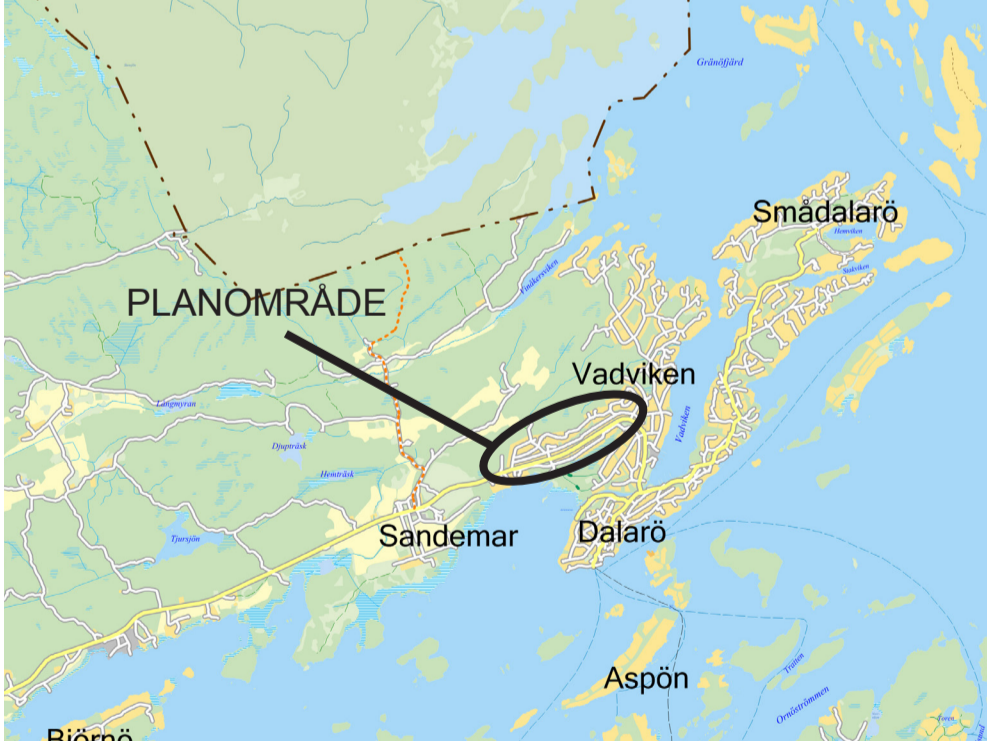
Huvudmannaskap

Kommunen är inte huvudman för allmän plats

Genomförandetid

För allmän platsmark, kvartersmark för teknisk anläggning (E) tillfällig användning (U) samt u, b, börjar genomförandetiden gälla direkt från det att planen vinner laga kraft och gäller sedan i 15 år. För övrig kvartersmark och vattenområden börjar genomförandetiden gälla 2,5 år efter det att planen vunnit laga kraft och gäller sedan i 15 år.

Orienteringsbild

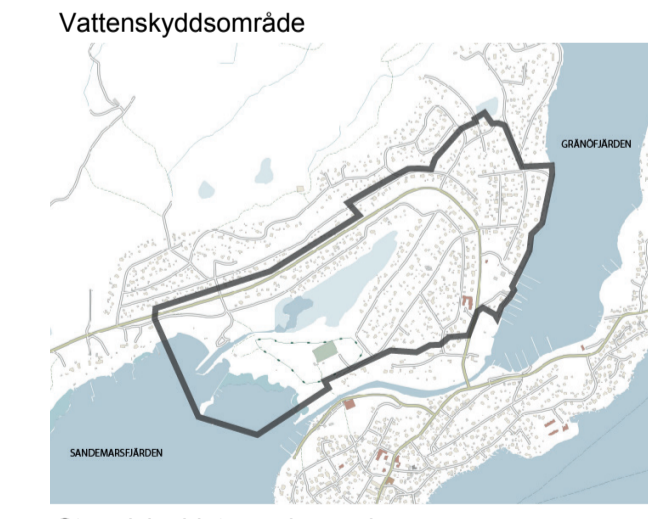


INFORMATIONSRUTA

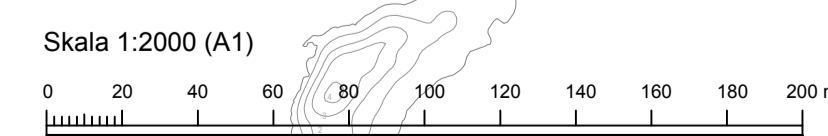
Utnyttjandegrad: Maximalt tre komplementbyggnader får byggas per fastighet, där även frigebod ingår.

Strandskydd: Strandskyddet på land upphävs enligt kartbild.

Vattenskyddsområden: Planområdet ingår delvis i ett vattenskyddsområde. Vattenskyddsområden fastställs för att i ett långsiktigt perspektiv trygga en god vattenkvalité i viktiga vattentäkter. För att skydda dricksvattentäkter kan Länsstyrelsen eller kommunen fastställa vattenskyddsområden för viktiga grundvattenförekomster eller sjöar och vattendrag. Inom ett vattenskyddsområde finns bestämmelser för verksamheter och åtgärder som riskerar att förorena vattnet på både kort och lång sikt. Ett vattenskyddsområde och skyddsföreskrifter fastställs med stöd av Miljöbalken.



Till detaljplan hör:
-planbrev och grundkarta med planbestämmelser och informationsruta
-planbeskrivning och genomförandebeskrivning
-bilaga 1 och 2
-samrådsredogörelse
-granskningsutlåtande
-fastighetsförteckning



Detaljplan
Plankarta med bestämmelser

Dalarö (Kartblad 1)

Dalarö etapp 1, Schweizerdalen/Vadviken

Stadsbyggnadsförvaltningen

Sara Eriksdotter
Plan- och byggchef

Karin Norlander
Planarkitekt

2013-10-21-2014-12-01
UPPRÄTTAD
2014-11-07
GRANSKAD
2014-12-08-2015-01-05
REVIDERAD

ANTAGEN
2015-06-11
LAGA KRAFT

ARKIVNR