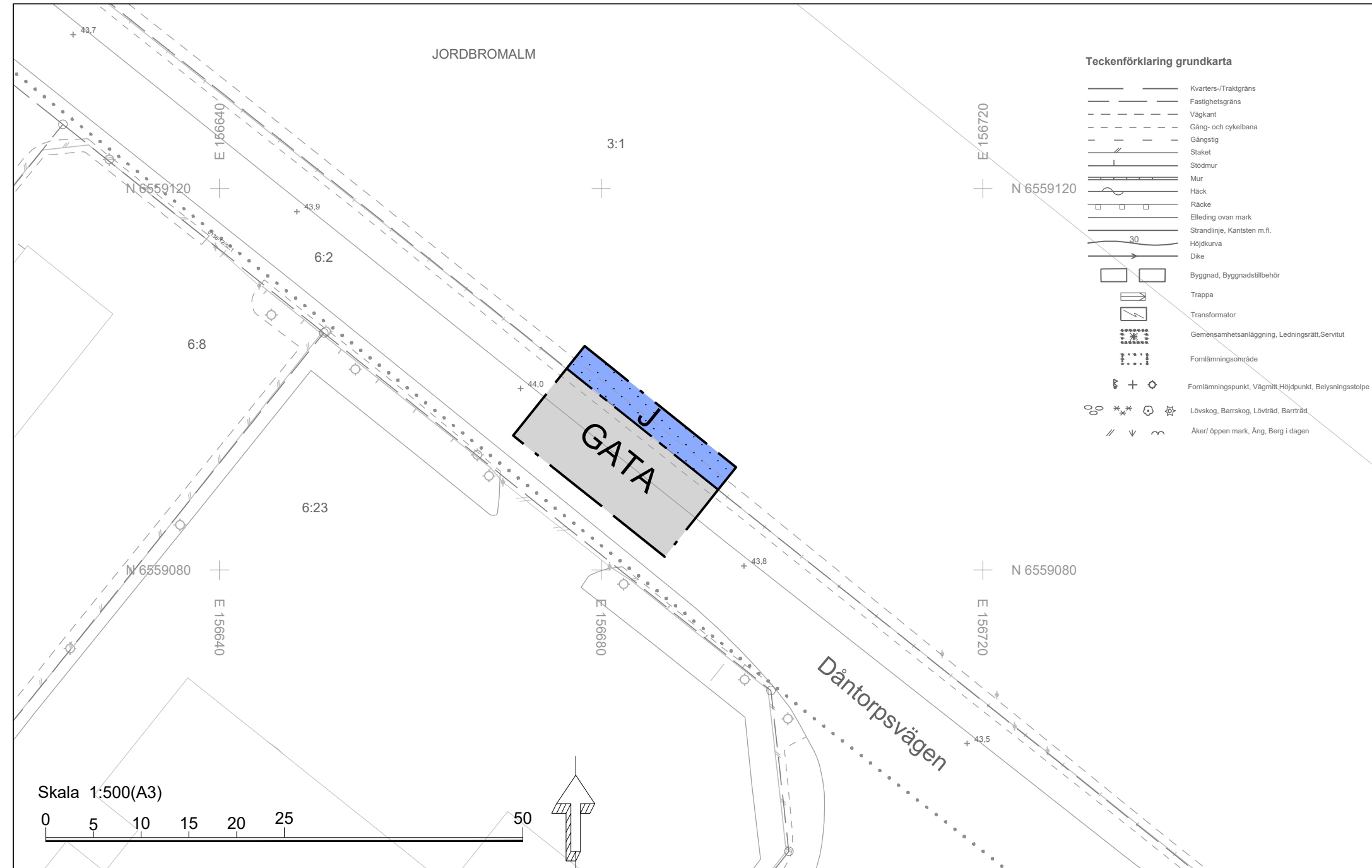


# PLANKARTA



**Teckenförklaring grundkarta**

	Kvarters-/Traktgräns
	Fastighetsgräns
	Väggkant
	Gång- och cykelbana
	Gångstig
	Staket
	Stödmur
	Mur
	Häck
	Räcke
	Elledning ovan mark
	Strandlinje, Kansten m.fl.
	Höjdkurva
	Dike
	Byggnad, Byggnadstillbehör
	Trappa
	Transformator
	Gemensamhetsanläggning, Ledningsrätt, Servitut
	Fornlämningsområde
	Fornlämningspunkt, Vägmitt, Höjdpunkt, Belysningsstolpe
	Lövskog, Barrskog, Lövsgräs, Barrträd
	Aker/ öppen mark, Äng, Berg i dagen

## PLANBESTÄMMELSER

Följande gäller inom områden med nedanstående beteckningar. Endast angiven användning och utformning är tillåten.

### GRÄNSBETECKNINGAR

- Planområdesgräns
- Användningsgräns

### ANVÄNDNING AV MARK OCH VATTEN

Allmän plats

- GATA Gata

Kvartersmark

- J Industri

### EGENSKAPSBESTÄMMELSER FÖR KVARTERSMARK

Begränsning av markens utnyttjande

- Marken får inte förses med byggnadsverk. (Begränsas av användningsgräns)

### Genomförandetid

Genomförandetiden är 60 månader och börjar gälla fr.o.m. att planen vinner laga kraft.

GRUNDKARTA  
Upprättad av Stadsbyggnadsförvaltningen, Lantmäteriafdelningen i Haninge kommun

Koordinatsystem: SWEREF 99 18 00  
Höjdsystem: RH 2000

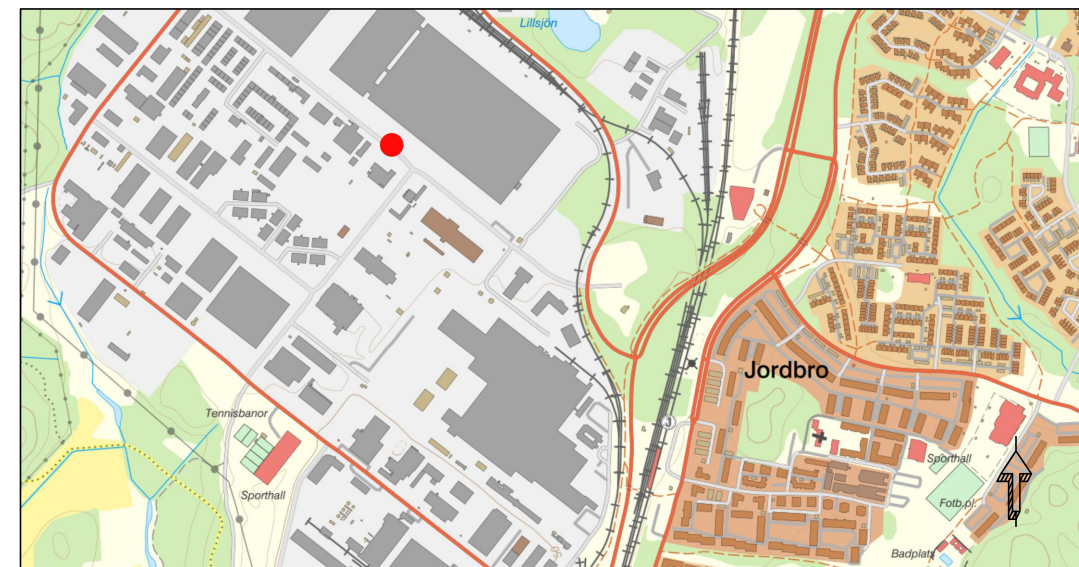
KARTDEKLARATION  
Aktualitet: Kartinnehåll av betydelse för detaljplanen är kontrollerat och aktuellt vid på kartan angiven tidpunkt.  
Ursprung: Digital baskarta framställd fotogrammetriskt samt kompletteringsmätt geodetiskt.

Flygfotografering: 2015

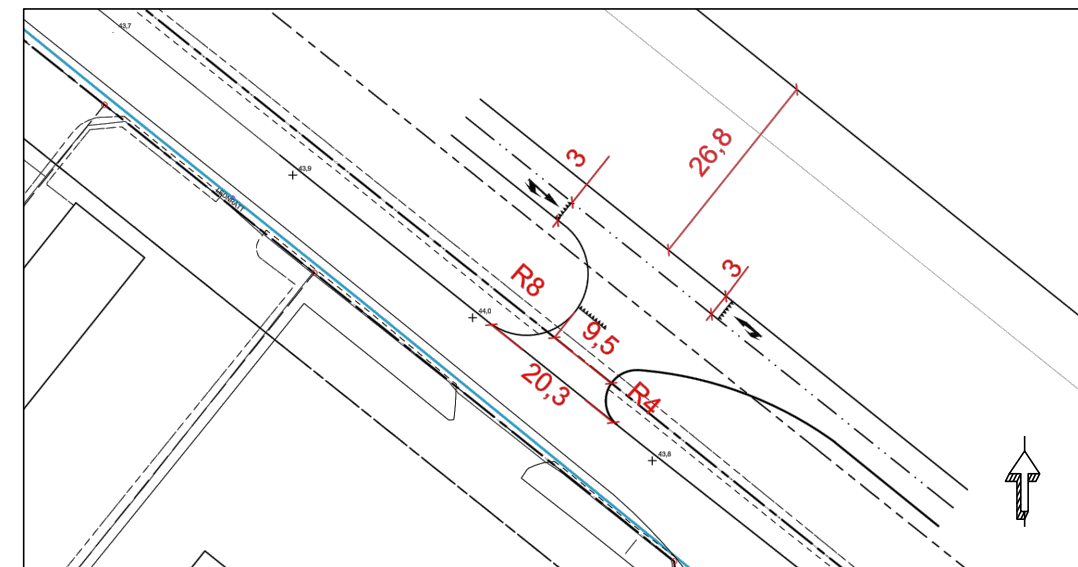
Uppgifter om fornlämningar hämtade från RAA.  
Rättigheter och samfälligheter hämtade från fastighetskartan.  
Rättigheter och samfälligheter kan vara ofullständigt redovisade.  
Underjordiska ledningar redovisas ej på grundkartan.

2023-12-06

## ORIENTERINGSKARTA



## ILLUSTRATION



Detaljplanen är upprättad i enlighet med PBL 2010:900

Till planen hör:	Planeringsunderlag:	Avtal och kostnader:
<input checked="" type="checkbox"/> Planbeskrivning	<input checked="" type="checkbox"/> Undersökning	<input checked="" type="checkbox"/> Plankostnadsavtal
<input checked="" type="checkbox"/> Fastighetsförteckning	<input type="checkbox"/> Miljökonsekvensbeskrivning	<input type="checkbox"/> Marköverlåtelseavtal
<input checked="" type="checkbox"/> Plankarta med grundkarta och bestämmelser	<input type="checkbox"/> Illustrationsplan	<input type="checkbox"/> Exploateringsavtal
	<input checked="" type="checkbox"/> Utredningar	<input type="checkbox"/> Planavgift
	<input type="checkbox"/> Planprogram	<input type="checkbox"/> Planavgift och fastighetsbestämning

	<h2>Detaljplan</h2> <p>Plankarta med bestämmelser</p>	UPPRÄTTAD
		2024-08-12
		SAMRÄDSPERIOD
		2024-05-20–2024-06-12
		GRANSKNINGSPERIOD
		2024-08-30–2024-09-16

<h2>Jordbro</h2> <p>Jordbromalm 3:1 m.fl.</p>	ANTAGEN
	2024-11-11
	LAGA KRAFT
	2024-12-07
	ARKIVNR

Kommunstyrelseförvaltningen Samhällsutvecklingsavdelningen / Planenheten		<h1>D-290</h1>
Anna Härlin Planchef	Yinan Zhang Planarkitekt	