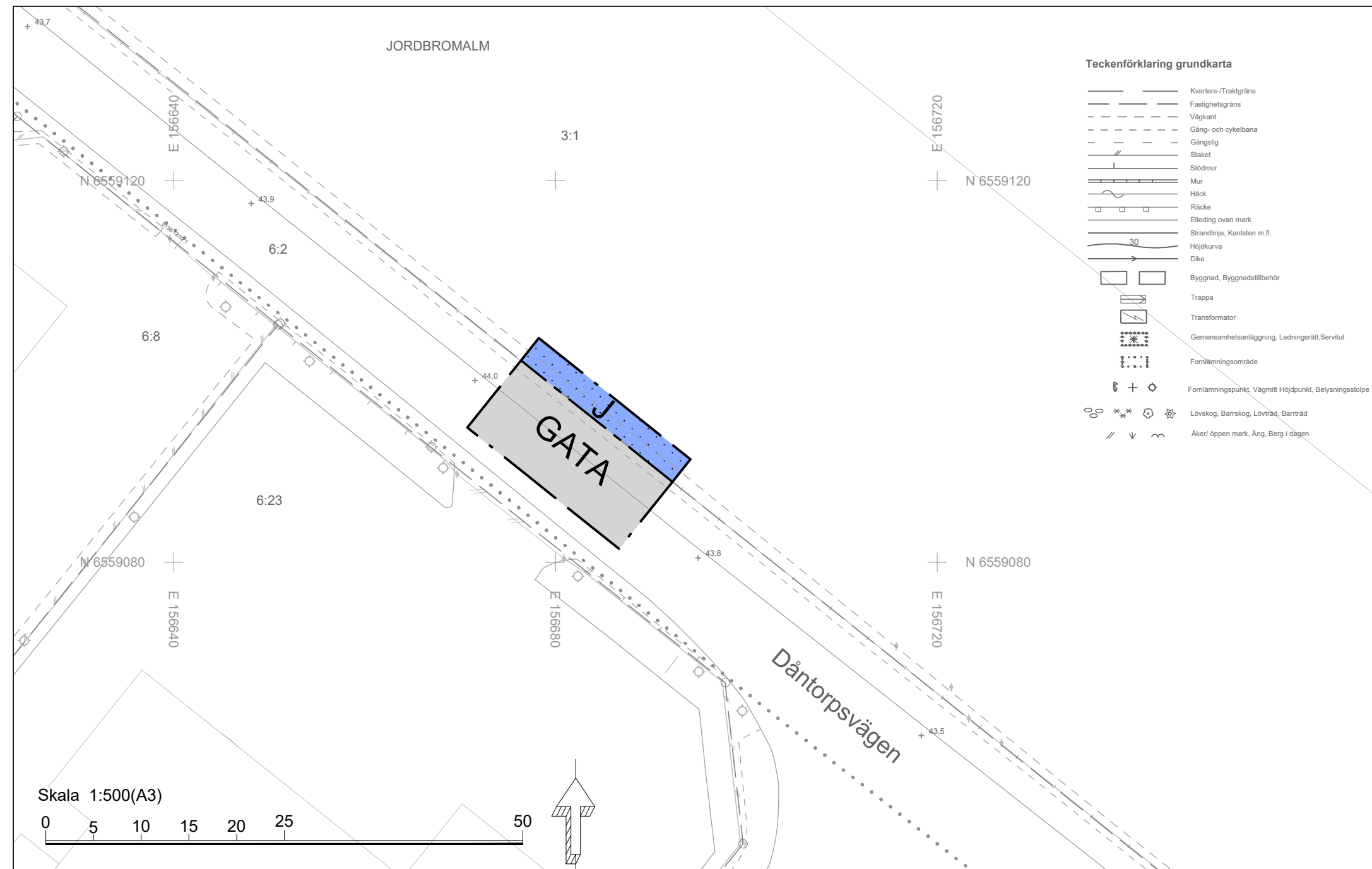


PLANKARTA



PLANBESTÄMMELSER

Följande gäller inom områden med nedanstående beteckningar. Endast angiven användning och utformning är tillåten.

GRÄNSBETECKNINGAR

- Planområdesgräns
- Användningsgräns

ANVÄNDNING AV MARK OCH VATTEN

Allmän plats

- GATA Gata

Kvartersmark

- J Industri

EGENSKAPSBESTÄMMELSER FÖR KVARTERSMARK

Begränsning av markens utnyttjande

- Marken får inte föras med byggnadsverk. (Begränsas av användningsgräns)

Genomförandetid

Genomförandetiden är 60 månader och börjar gälla fr.o.m. att planen vinner laga kraft.

GRUNDKARTA
Upprättad av Stadsbyggnadsförvaltningen, Lantmäteriafdelningen i Haninge kommun

Koordinatsystem: SWEREF 99 18 00
Höjdsystem: RH 2000

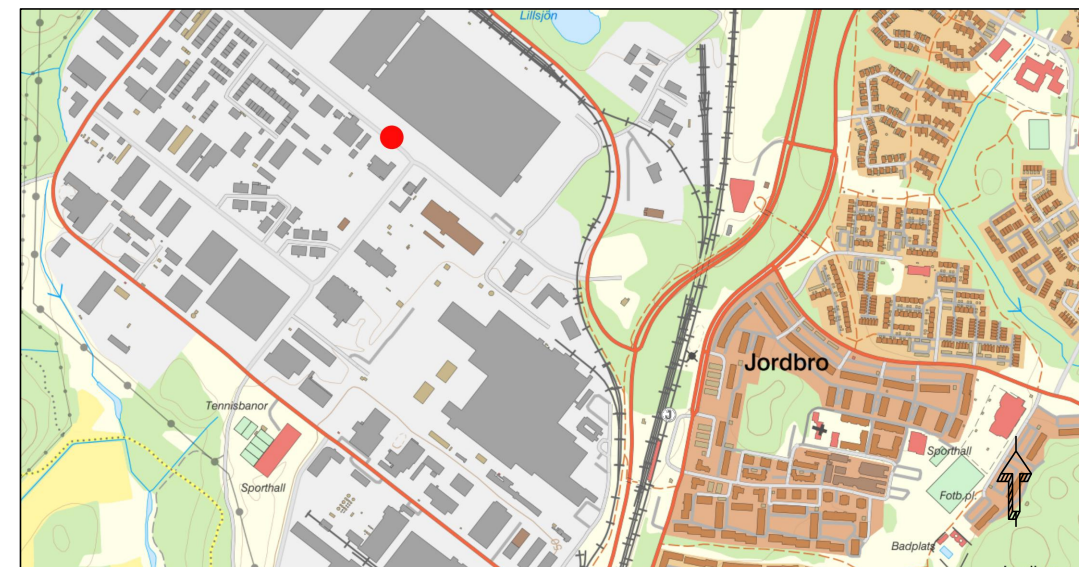
KARTDEKLARATION
Aktualitet: Kartinnehåll av betydelse för detaljplanen är kontrollerat och aktuellt vid på kartan angiven tidpunkt.
Ursprung: Digital baskarta framställd fotogrammetriskt samt kompletteringsmätt geodetiskt.

Flygfotografering: 2015

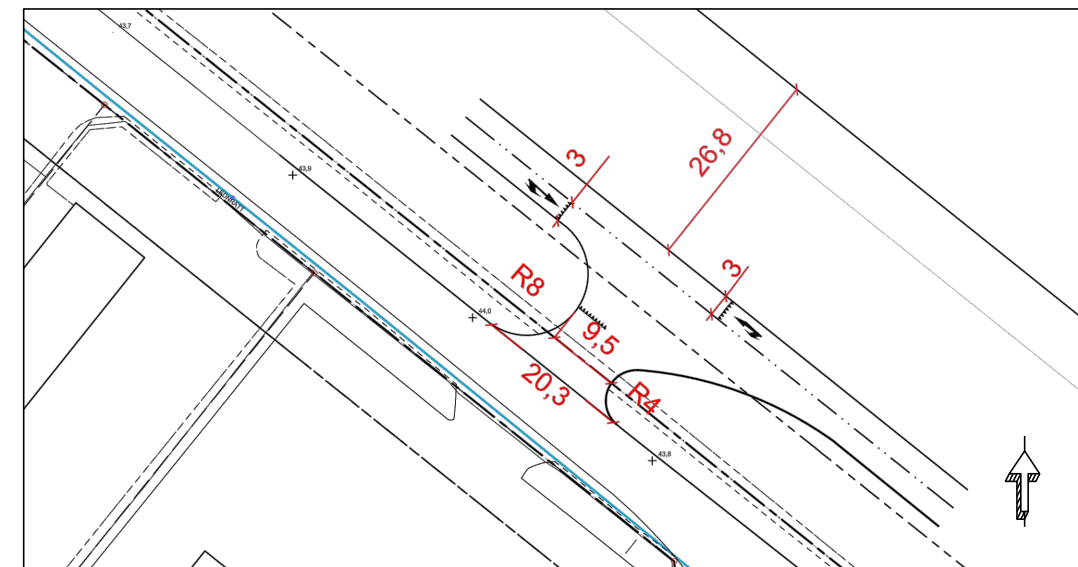
Uppgifter om fornlämningar hämtade från RAA.
Rättigheter och samfälligheter hämtade från fastighetskartan.
Rättigheter och samfälligheter kan vara ofullständigt redovisade.
Underjordiska ledningar redovisas ej på grundkartan.

2023-12-06

ORIENTERINGSKARTA



ILLUSTRATION



Detaljplanen är upprättad i enlighet med PBL 2010:900

Till planen hör:	Planeringsunderlag:	Avtal och kostnader:
<input checked="" type="checkbox"/> Planbeskrivning	<input checked="" type="checkbox"/> Undersökning	<input checked="" type="checkbox"/> Plankostnadsavtal
<input checked="" type="checkbox"/> Fastighetsförteckning	<input type="checkbox"/> Kvalitetsprogram	<input type="checkbox"/> Marköverlåtelseavtal
<input checked="" type="checkbox"/> Plankarta med grundkarta och bestämmelser	<input type="checkbox"/> Miljökonsekvensbeskrivning	<input type="checkbox"/> Exploateringsavtal
	<input checked="" type="checkbox"/> Illustrationsplan	<input type="checkbox"/> Planavgift
	<input checked="" type="checkbox"/> Utredningar	<input type="checkbox"/> Planavgift och fastighetsbestämning
	<input type="checkbox"/> Planprogram	

Haninge kommun 	Detaljplan Plankarta med bestämmelser	UPPRÄTTAD 2024-08-12 SAMRÄDSPERIOD 2024-05-20–2024-06-12 GRANSKNINGSPERIOD 2024-08-30–2024-09-16
	Jordbro Jordbromalm 3:1 m.fl.	ANTAGEN LAGA KRAFT ARKIVNR
Kommunstyrelseförvaltningen Samhällsutvecklingsavdelningen / Planenheten		2021.19