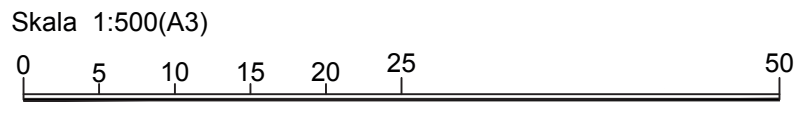
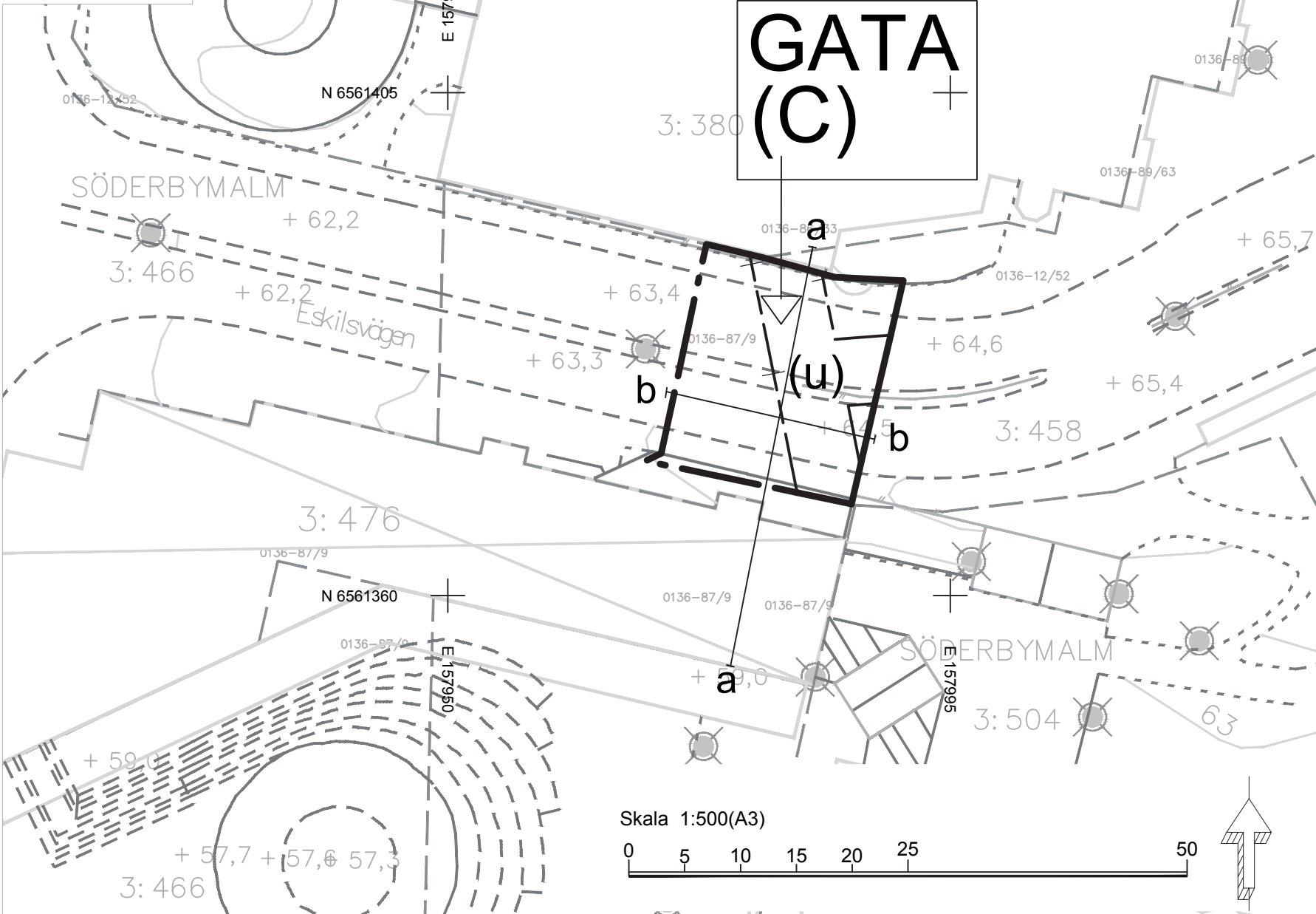


# PLANKARTA



## Teckenförklaring, grundkarta

- Traktgräns
- - - Fastighetsgräns
- - - Fordonsväg
- - - Kantsten, väg, ledning m.fl.
- - - Gång- och cykelbana
- - - Stig
- ⊗ Belysningsstolpe
- ▭ Trappa, Kant
- ▭ Stödmur
- ▭ Staket
- ▭ Mur
- ⋯ Rättighetsgräns
- ⊗ Bostad
- ⊗ Fornlämning
- ▭ Övrig byggnad
- ▭ Altan, skärmtak, tillbyggnad
- ~ Höjdkurva 1 m ekvidistans

GRUNDKARTA  
Upprättad av Stadsbyggnadsförvaltningen,  
Lantmäterivdelningen i Haninge kommun  
Koordinatsystem: SWEREF 99 18 00  
Höjdsystem: RH 2000

KARTDEKLARATION  
Fullständighet: Mindre betydelsefull information  
har utelämnats  
Aktualitet: Kartinnehåll av betydelse för detaljplanen  
är kontrollerat och aktuellt vid på kartan angiven tidpunkt.  
Ursprung: Digital baskarta framställd fotogrammetriskt  
samt kompletteringsmätt geodetiskt.

Flygfotografering: 2007  
Fastighetsredovisningen har en  
noggrannhet på 0.08 m.

Uppgifter om fornlämningar hämtade från RAA.  
Rättigheter och samfälligheter hämtade från  
fastighetskartan.  
Rättigheter och samfälligheter kan vara  
ofullständigt redovisade.  
Underjordiska ledningar redovisas ej på grundkartan.

2019-01-14  
Anna Lidstedt  
Kartingenjör

# PLANBESTÄMMELSER

Följande gäller inom områden med nedanstående beteckningar. Endast angiven användning och utformning är tillåten. Bestämmelser utan beteckning gäller inom hela planområdet.

## GRÄNSBETECKNINGAR

- ▬▬▬▬▬▬ Planområdesgräns
- ⊕⊕⊕⊕⊕⊕ Administrativ gräns

## ANVÄNDNING AV MARK OCH VATTEN

Allmänna platser med kommunalt huvudmannaskap, 4 kap. 5 § 1 st 2 p.

GATA Huvudgata

Kvarteretsmark, 4 kap. 5 § 1 st 3 p.

(C) Centrum mellan nivåerna +59.2 och +62.8.

## ADMINISTRATIVA BESTÄMMELSER

Genomförandetid, 4 kap. 21 §

Genomförandetiden är 5 år

## Markreservat


(u) Markreservat för allmännyttiga underjordiska ledningar, 4 kap. 5 § 1 st 2 p.

# ORIENTERINGSKARTA




# SEKTION

## a-a (ej skalenlig)



## SEKTION b-b (ej skalenlig)



Detaljplanen är upprättad i enlighet med PBL 2010:900

- Till planen hör:
- Planbeskrivning
  - Samrådsredogörelse
  - Marköverlåtelseavtal
  - Planprogram
  - Behovsbedömning
  - Granskningsutlåtande
  - Plankostnadsavtal
  - Kvalitetsprogram
  - Miljökonsekvensbeskrivning
  - Utredningar
  - Exploateringsavtal
  - Gestaltungsprogram



# Detaljplan

Plankarta med bestämmelser

# Handen

Södra entrén till Haninge centrum,  
del av Söderbymalm 3:458

Stadsbyggnadsförvaltningen  
Planavdelningen  
Magnus Runesson  
Planchef

Sofia Anesäter Olsson  
Planarkitekt

UPPRÄTTAD 2019-04-18
SAMRÅDSPERIOD
GRANSKNINGSPERIOD
ANTAGEN
LAGA KRAFT
ARKIVNR/DNR