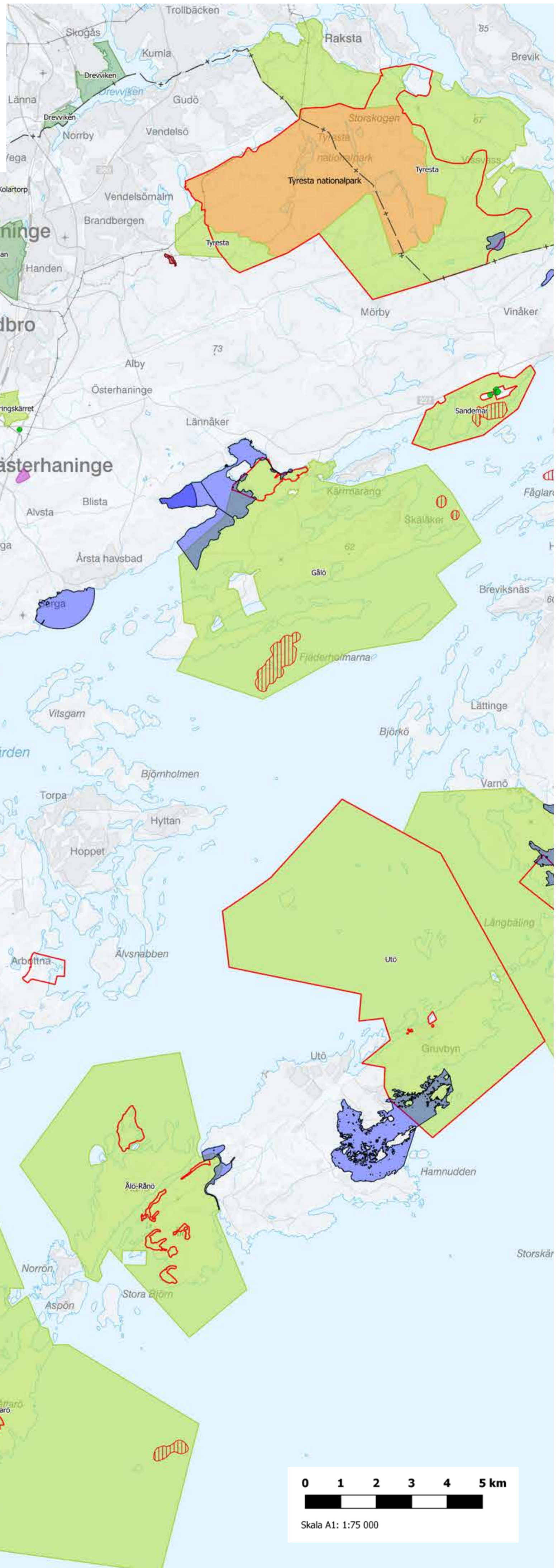


# Naturvårdsplan

Bilaga 5A – Skyddad natur


2016-04-18

Haninge kommun

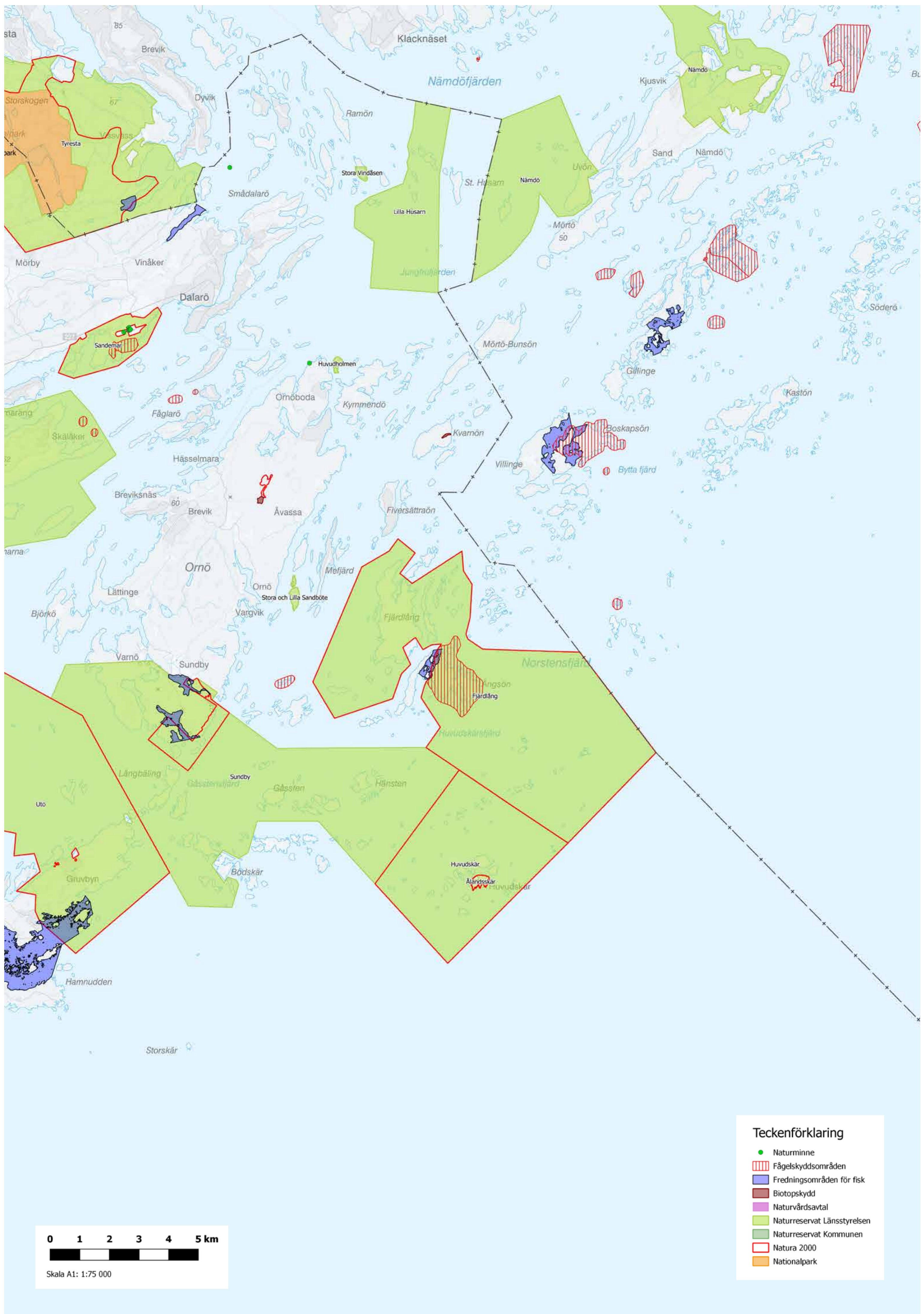


## Teckenförklaring

- Naturminne
- ▨ Fågelskyddsområden
- ▨ Fredningsområden för fisk
- ▨ Biotopskydd
- ▨ Naturvårdsavtal
- ▨ Naturreservat Länsstyrelsen
- ▨ Naturreservat Kommunen
- ▨ Natura 2000
- ▨ Nationalpark



Skala A1: 1:75 000



**Teckenförklaring**

- Naturminne
- Fågelskyddsområden
- Fredningsområden för fisk
- Biotopskydd
- Naturvårdsavtal
- Naturreservat Länsstyrelsen
- Naturreservat Kommunen
- Natura 2000
- Nationalpark

0 1 2 3 4 5 km

Skala A1: 1:75 000